

## ОПИСАНИЕ МЕСТОПОЛОЖЕНИЯ ГРАНИЦ

**Публичный сервитут для использования земель и земельных участков в целях реконструкции и эксплуатации линейного объекта системы газоснабжения федерального значения «Реконструкция ГРС Сафоново». Этап 1. Реконструкция газопровода-отвода и ГРС Сафоново»**

(наименование объекта, местоположение границ которого описано (далее - объект)

### Раздел 1

#### Сведения об объекте

№ п/п	Характеристики объекта	Описание характеристик
1	2	3
1	Местоположение объекта	Смоленская область, Дорогобужский район, Михайловское сельское поселение; Духовщинский район, Третьяковское сельское поселение; Сафоновский район, Барановское сельское поселение, Пушкинское сельское поселение; Ярцевский район, Суетовское сельское поселение
2	Площадь объекта +/- величина погрешности определения площади (Р+/- Дельта Р)	299 922 кв.м ± 139 кв.м
3	Иные характеристики объекта	Публичный сервитут для использования земель и земельных участков в целях реконструкции и эксплуатации линейного объекта системы газоснабжения федерального значения «Реконструкция ГРС Сафоново». Этап 1. Реконструкция газопровода-отвода и ГРС Сафоново» сроком на 49 лет в пользу ПАО "Газпром" (ИНН -7736050003, ОГРН - 1027700070518, Юридический адрес 197229, город СанктПетербург, Лахтинский пр-кт, д. 2 к. 3 стр.1, Почтовый адрес 190900, СанктПетербург, BOX 1255, Электронная почта: gazprom@gazprom.ru).

## Раздел 2

Сведения о местоположении границ объекта					
1. Система координат: МСК–67, зона 1					
2. Сведения о характерных точках границ объекта					
Обозначение характерных точек границ	Координаты, м		Метод определения координат характерной точки	Средняя квадратическая погрешность положения характерной точки (Mt), м	Описание обозначения точки на местности (при наличии)
	X	Y			
1	2	3	4	5	6
Часть №1					
1	501968.72	1252454.48	Аналитический	0.1	Закрепление отсутствует
2	502124.23	1252611.25	Аналитический	0.1	Закрепление отсутствует
3	502137.15	1252624.28	Аналитический	0.1	Закрепление отсутствует
4	502148.03	1252635.25	Аналитический	0.1	Закрепление отсутствует
5	502224.94	1252714.56	Аналитический	0.1	Закрепление отсутствует
6	502302.10	1252791.82	Аналитический	0.1	Закрепление отсутствует
7	502317.63	1252806.19	Аналитический	0.1	Закрепление отсутствует
8	502319.12	1252807.56	Аналитический	0.1	Закрепление отсутствует
9	502320.60	1252808.93	Аналитический	0.1	Закрепление отсутствует
10	502330.35	1252817.95	Аналитический	0.1	Закрепление отсутствует
11	502345.81	1252832.25	Аналитический	0.1	Закрепление отсутствует
12	502356.17	1252841.83	Аналитический	0.1	Закрепление отсутствует
13	502365.06	1252850.05	Аналитический	0.1	Закрепление отсутствует
14	502436.44	1252915.77	Аналитический	0.1	Закрепление отсутствует
15	502549.54	1253022.09	Аналитический	0.1	Закрепление отсутствует
16	502595.12	1253064.96	Аналитический	0.1	Закрепление отсутствует
17	502607.90	1253076.98	Аналитический	0.1	Закрепление отсутствует
18	502610.49	1253079.44	Аналитический	0.1	Закрепление отсутствует
19	502648.71	1253115.74	Аналитический	0.1	Закрепление отсутствует

2. Сведения о характерных точках границ объекта					
Обозначение характерных точек границ	Координаты, м		Метод определения координат характерной точки	Средняя квадратическая погрешность положения характерной точки (Mt), м	Описание обозначения точки на местности (при наличии)
	X	Y			
1	2	3	4	5	6
20	502692.54	1253159.93	Аналитический	0.1	Закрепление отсутствует
21	502696.57	1253164.00	Аналитический	0.1	Закрепление отсутствует
22	502749.70	1253219.25	Аналитический	0.1	Закрепление отсутствует
23	502762.84	1253233.86	Аналитический	0.1	Закрепление отсутствует
24	502760.44	1253235.46	Аналитический	0.1	Закрепление отсутствует
25	502735.32	1253252.25	Аналитический	0.1	Закрепление отсутствует
26	502736.08	1253253.02	Аналитический	0.1	Закрепление отсутствует
27	502731.82	1253257.24	Аналитический	0.1	Закрепление отсутствует
28	502725.93	1253251.30	Аналитический	0.1	Закрепление отсутствует
29	502753.75	1253232.72	Аналитический	0.1	Закрепление отсутствует
30	502745.30	1253223.34	Аналитический	0.1	Закрепление отсутствует
31	502692.28	1253168.19	Аналитический	0.1	Закрепление отсутствует
32	502684.44	1253160.28	Аналитический	0.1	Закрепление отсутствует
33	502644.51	1253120.03	Аналитический	0.1	Закрепление отсутствует
34	502603.78	1253081.34	Аналитический	0.1	Закрепление отсутствует
35	502545.43	1253026.46	Аналитический	0.1	Закрепление отсутствует
36	502432.36	1252920.17	Аналитический	0.1	Закрепление отсутствует
37	502360.99	1252854.46	Аналитический	0.1	Закрепление отсутствует
38	502342.17	1252837.05	Аналитический	0.1	Закрепление отсутствует
39	502326.68	1252822.72	Аналитический	0.1	Закрепление отсутствует
40	502297.94	1252796.14	Аналитический	0.1	Закрепление отсутствует
41	502220.67	1252718.77	Аналитический	0.1	Закрепление отсутствует

2. Сведения о характерных точках границ объекта					
Обозначение характерных точек границ	Координаты, м		Метод определения координат характерной точки	Средняя квадратическая погрешность положения характерной точки (Mt), м	Описание обозначения точки на местности (при наличии)
	X	Y			
1	2	3	4	5	6
42	502143.75	1252639.45	Аналитический	0.1	Закрепление отсутствует
43	501964.46	1252458.71	Аналитический	0.1	Закрепление отсутствует
44	501646.51	1252140.57	Аналитический	0.1	Закрепление отсутствует
45	501561.62	1252058.47	Аналитический	0.1	Закрепление отсутствует
46	501478.57	1251974.38	Аналитический	0.1	Закрепление отсутствует
47	501437.98	1251931.82	Аналитический	0.1	Закрепление отсутствует
48	501357.08	1251850.97	Аналитический	0.1	Закрепление отсутствует
49	501305.98	1251798.90	Аналитический	0.1	Закрепление отсутствует
50	501183.77	1251678.41	Аналитический	0.1	Закрепление отсутствует
51	501094.01	1251587.13	Аналитический	0.1	Закрепление отсутствует
52	501040.87	1251534.30	Аналитический	0.1	Закрепление отсутствует
53	501019.62	1251513.18	Аналитический	0.1	Закрепление отсутствует
54	500943.26	1251435.75	Аналитический	0.1	Закрепление отсутствует
55	500913.30	1251403.02	Аналитический	0.1	Закрепление отсутствует
56	500914.03	1251402.15	Аналитический	0.1	Закрепление отсутствует
57	500916.99	1251398.57	Аналитический	0.1	Закрепление отсутствует
58	500921.59	1251402.42	Аналитический	0.1	Закрепление отсутствует
59	500921.25	1251402.82	Аналитический	0.1	Закрепление отсутствует
60	500947.61	1251431.62	Аналитический	0.1	Закрепление отсутствует
61	501023.88	1251508.95	Аналитический	0.1	Закрепление отсутствует
62	501041.69	1251526.65	Аналитический	0.1	Закрепление отсутствует
63	501092.49	1251577.16	Аналитический	0.1	Закрепление отсутствует

2. Сведения о характерных точках границ объекта					
Обозначение характерных точек границ	Координаты, м		Метод определения координат характерной точки	Средняя квадратическая погрешность положения характерной точки (Mt), м	Описание обозначения точки на местности (при наличии)
	X	Y			
1	2	3	4	5	6
64	501098.26	1251582.90	Аналитический	0.1	Закрепление отсутствует
65	501134.19	1251619.44	Аналитический	0.1	Закрепление отсутствует
66	501188.02	1251674.17	Аналитический	0.1	Закрепление отсутствует
67	501191.02	1251677.13	Аналитический	0.1	Закрепление отсутствует
68	501195.57	1251681.61	Аналитический	0.1	Закрепление отсутствует
69	501310.23	1251794.66	Аналитический	0.1	Закрепление отсутствует
70	501361.34	1251846.75	Аналитический	0.1	Закрепление отсутствует
71	501442.27	1251927.62	Аналитический	0.1	Закрепление отсутствует
72	501482.88	1251970.21	Аналитический	0.1	Закрепление отсутствует
73	501565.84	1252054.21	Аналитический	0.1	Закрепление отсутствует
74	501650.72	1252136.29	Аналитический	0.1	Закрепление отсутствует
1	501968.72	1252454.48	Аналитический	0.1	Закрепление отсутствует
Часть №2					
75	488204.64	1270483.24	Аналитический	0.1	Закрепление отсутствует
76	488208.14	1270553.30	Аналитический	0.1	Закрепление отсутствует
77	488208.38	1270575.55	Аналитический	0.1	Закрепление отсутствует
78	488204.24	1270621.05	Аналитический	0.1	Закрепление отсутствует
79	488193.67	1270700.55	Аналитический	0.1	Закрепление отсутствует
80	488188.86	1270730.38	Аналитический	0.1	Закрепление отсутствует
81	488175.73	1270811.83	Аналитический	0.1	Закрепление отсутствует
82	488173.93	1270822.08	Аналитический	0.1	Закрепление отсутствует
83	488160.29	1270899.96	Аналитический	0.1	Закрепление отсутствует
84	488152.85	1270937.66	Аналитический	0.1	Закрепление

2. Сведения о характерных точках границ объекта					
Обозначение характерных точек границ	Координаты, м		Метод определения координат характерной точки	Средняя квадратическая погрешность положения характерной точки (Mt), м	Описание обозначения точки на местности (при наличии)
	X	Y			
1	2	3	4	5	6
					отсутствует
85	488139.98	1271013.38	Аналитический	0.1	Закрепление отсутствует
86	488132.13	1271059.54	Аналитический	0.1	Закрепление отсутствует
87	488121.80	1271149.02	Аналитический	0.1	Закрепление отсутствует
88	488120.23	1271169.97	Аналитический	0.1	Закрепление отсутствует
89	488116.64	1271220.66	Аналитический	0.1	Закрепление отсутствует
90	488115.44	1271237.48	Аналитический	0.1	Закрепление отсутствует
91	488115.12	1271241.91	Аналитический	0.1	Закрепление отсутствует
92	488115.08	1271242.12	Аналитический	0.1	Закрепление отсутствует
93	488090.35	1271358.64	Аналитический	0.1	Закрепление отсутствует
94	488088.54	1271367.17	Аналитический	0.1	Закрепление отсутствует
95	488078.08	1271416.47	Аналитический	0.1	Закрепление отсутствует
96	488067.93	1271469.50	Аналитический	0.1	Закрепление отсутствует
97	488057.34	1271543.04	Аналитический	0.1	Закрепление отсутствует
98	488050.93	1271580.08	Аналитический	0.1	Закрепление отсутствует
99	488047.04	1271611.98	Аналитический	0.1	Закрепление отсутствует
100	488044.60	1271649.64	Аналитический	0.1	Закрепление отсутствует
101	488038.31	1271728.55	Аналитический	0.1	Закрепление отсутствует
102	488028.08	1271824.60	Аналитический	0.1	Закрепление отсутствует
103	488010.95	1271996.32	Аналитический	0.1	Закрепление отсутствует
104	488005.54	1272058.90	Аналитический	0.1	Закрепление отсутствует
105	488005.99	1272118.91	Аналитический	0.1	Закрепление отсутствует
106	488007.77	1272134.51	Аналитический	0.1	Закрепление

2. Сведения о характерных точках границ объекта					
Обозначение характерных точек границ	Координаты, м		Метод определения координат характерной точки	Средняя квадратическая погрешность положения характерной точки (Mt), м	Описание обозначения точки на местности (при наличии)
	X	Y			
1	2	3	4	5	6
					отсутствует
107	488008.22	1272139.73	Аналитический	0.1	Закрепление отсутствует
108	488008.62	1272141.03	Аналитический	0.1	Закрепление отсутствует
109	488014.82	1272161.40	Аналитический	0.1	Закрепление отсутствует
110	488018.40	1272173.16	Аналитический	0.1	Закрепление отсутствует
111	488021.92	1272182.07	Аналитический	0.1	Закрепление отсутствует
112	488018.15	1272207.12	Аналитический	0.1	Закрепление отсутствует
113	488017.45	1272211.79	Аналитический	0.1	Закрепление отсутствует
114	488014.06	1272241.42	Аналитический	0.1	Закрепление отсутствует
115	487996.21	1272250.99	Аналитический	0.1	Закрепление отсутствует
116	487986.15	1272344.56	Аналитический	0.1	Закрепление отсутствует
117	487980.17	1272419.34	Аналитический	0.1	Закрепление отсутствует
118	487981.38	1272460.58	Аналитический	0.1	Закрепление отсутствует
119	487988.77	1272544.90	Аналитический	0.1	Закрепление отсутствует
120	487991.45	1272584.28	Аналитический	0.1	Закрепление отсутствует
121	488004.02	1272709.25	Аналитический	0.1	Закрепление отсутствует
122	488004.45	1272713.91	Аналитический	0.1	Закрепление отсутствует
123	488016.78	1272846.71	Аналитический	0.1	Закрепление отсутствует
124	488019.58	1272876.92	Аналитический	0.1	Закрепление отсутствует
125	488020.10	1272883.10	Аналитический	0.1	Закрепление отсутствует
126	488035.19	1273061.10	Аналитический	0.1	Закрепление отсутствует
127	488035.92	1273069.68	Аналитический	0.1	Закрепление отсутствует
128	488039.87	1273107.75	Аналитический	0.1	Закрепление

2. Сведения о характерных точках границ объекта					
Обозначение характерных точек границ	Координаты, м		Метод определения координат характерной точки	Средняя квадратическая погрешность положения характерной точки (Mt), м	Описание обозначения точки на местности (при наличии)
	X	Y			
1	2	3	4	5	6
					отсутствует
129	488046.51	1273181.95	Аналитический	0.1	Закрепление отсутствует
130	488056.19	1273302.04	Аналитический	0.1	Закрепление отсутствует
131	488064.25	1273377.57	Аналитический	0.1	Закрепление отсутствует
132	488067.60	1273416.91	Аналитический	0.1	Закрепление отсутствует
133	488070.41	1273460.15	Аналитический	0.1	Закрепление отсутствует
134	488072.20	1273487.59	Аналитический	0.1	Закрепление отсутствует
135	488073.07	1273501.04	Аналитический	0.1	Закрепление отсутствует
136	488076.21	1273563.42	Аналитический	0.1	Закрепление отсутствует
137	488079.75	1273600.23	Аналитический	0.1	Закрепление отсутствует
138	488084.16	1273646.18	Аналитический	0.1	Закрепление отсутствует
139	488088.55	1273694.70	Аналитический	0.1	Закрепление отсутствует
140	488094.66	1273770.39	Аналитический	0.1	Закрепление отсутствует
141	488100.87	1273862.94	Аналитический	0.1	Закрепление отсутствует
142	488103.07	1273900.56	Аналитический	0.1	Закрепление отсутствует
143	488106.83	1273937.38	Аналитический	0.1	Закрепление отсутствует
144	488107.66	1273948.18	Аналитический	0.1	Закрепление отсутствует
145	488110.85	1273950.52	Аналитический	0.1	Закрепление отсутствует
146	488118.73	1274048.00	Аналитический	0.1	Закрепление отсутствует
147	488121.34	1274080.38	Аналитический	0.1	Закрепление отсутствует
148	488134.16	1274239.08	Аналитический	0.1	Закрепление отсутствует
149	488134.54	1274243.75	Аналитический	0.1	Закрепление отсутствует
150	488131.79	1274248.42	Аналитический	0.1	Закрепление



2. Сведения о характерных точках границ объекта					
Обозначение характерных точек границ	Координаты, м		Метод определения координат характерной точки	Средняя квадратическая погрешность положения характерной точки (Mt), м	Описание обозначения точки на местности (при наличии)
	X	Y			
1	2	3	4	5	6
					отсутствует
151	488132.21	1274255.26	Аналитический	0.1	Закрепление отсутствует
152	488138.36	1274319.96	Аналитический	0.1	Закрепление отсутствует
153	488149.68	1274466.31	Аналитический	0.1	Закрепление отсутствует
154	488150.47	1274484.35	Аналитический	0.1	Закрепление отсутствует
155	488152.74	1274535.97	Аналитический	0.1	Закрепление отсутствует
156	488156.56	1274557.65	Аналитический	0.1	Закрепление отсутствует
157	488161.34	1274591.77	Аналитический	0.1	Закрепление отсутствует
158	488165.50	1274621.50	Аналитический	0.1	Закрепление отсутствует
159	488172.75	1274706.48	Аналитический	0.1	Закрепление отсутствует
160	488177.07	1274748.44	Аналитический	0.1	Закрепление отсутствует
161	488184.01	1274791.76	Аналитический	0.1	Закрепление отсутствует
162	488184.78	1274846.91	Аналитический	0.1	Закрепление отсутствует
163	488188.49	1274877.40	Аналитический	0.1	Закрепление отсутствует
164	488188.95	1274879.89	Аналитический	0.1	Закрепление отсутствует
165	488200.60	1274943.66	Аналитический	0.1	Закрепление отсутствует
166	488211.61	1274989.84	Аналитический	0.1	Закрепление отсутствует
167	488211.95	1275009.66	Аналитический	0.1	Закрепление отсутствует
168	488205.59	1275049.65	Аналитический	0.1	Закрепление отсутствует
169	488207.42	1275096.48	Аналитический	0.1	Закрепление отсутствует
170	488211.19	1275137.27	Аналитический	0.1	Закрепление отсутствует
171	488217.47	1275237.31	Аналитический	0.1	Закрепление отсутствует
172	488226.48	1275325.11	Аналитический	0.1	Закрепление

2. Сведения о характерных точках границ объекта					
Обозначение характерных точек границ	Координаты, м		Метод определения координат характерной точки	Средняя квадратическая погрешность положения характерной точки (Mt), м	Описание обозначения точки на местности (при наличии)
	X	Y			
1	2	3	4	5	6
					отсутствует
173	488221.57	1275375.78	Аналитический	0.1	Закрепление отсутствует
174	488208.44	1275450.72	Аналитический	0.1	Закрепление отсутствует
175	488200.01	1275489.06	Аналитический	0.1	Закрепление отсутствует
176	488177.79	1275526.00	Аналитический	0.1	Закрепление отсутствует
177	488164.03	1275563.12	Аналитический	0.1	Закрепление отсутствует
178	488142.41	1275643.98	Аналитический	0.1	Закрепление отсутствует
179	488106.61	1275769.71	Аналитический	0.1	Закрепление отсутствует
180	488094.80	1275813.55	Аналитический	0.1	Закрепление отсутствует
181	488072.46	1275886.10	Аналитический	0.1	Закрепление отсутствует
182	488041.73	1275994.29	Аналитический	0.1	Закрепление отсутствует
183	488033.59	1276021.80	Аналитический	0.1	Закрепление отсутствует
184	488006.30	1276114.04	Аналитический	0.1	Закрепление отсутствует
185	487967.13	1276254.43	Аналитический	0.1	Закрепление отсутствует
186	487954.29	1276298.50	Аналитический	0.1	Закрепление отсутствует
187	487933.80	1276368.83	Аналитический	0.1	Закрепление отсутствует
188	487910.21	1276447.05	Аналитический	0.1	Закрепление отсутствует
189	487894.02	1276522.89	Аналитический	0.1	Закрепление отсутствует
190	487884.04	1276564.06	Аналитический	0.1	Закрепление отсутствует
191	487872.49	1276598.49	Аналитический	0.1	Закрепление отсутствует
192	487872.38	1276599.00	Аналитический	0.1	Закрепление отсутствует
193	487870.76	1276606.31	Аналитический	0.1	Закрепление отсутствует
194	487863.34	1276639.81	Аналитический	0.1	Закрепление

2. Сведения о характерных точках границ объекта					
Обозначение характерных точек границ	Координаты, м		Метод определения координат характерной точки	Средняя квадратическая погрешность положения характерной точки (Mt), м	Описание обозначения точки на местности (при наличии)
	X	Y			
1	2	3	4	5	6
					отсутствует
195	487859.50	1276671.56	Аналитический	0.1	Закрепление отсутствует
196	487858.03	1276683.75	Аналитический	0.1	Закрепление отсутствует
197	487855.04	1276772.21	Аналитический	0.1	Закрепление отсутствует
198	487848.40	1276894.08	Аналитический	0.1	Закрепление отсутствует
199	487841.80	1276978.87	Аналитический	0.1	Закрепление отсутствует
200	487842.51	1277021.22	Аналитический	0.1	Закрепление отсутствует
201	487842.70	1277032.63	Аналитический	0.1	Закрепление отсутствует
202	487842.27	1277040.77	Аналитический	0.1	Закрепление отсутствует
203	487840.60	1277072.07	Аналитический	0.1	Закрепление отсутствует
204	487836.45	1277181.19	Аналитический	0.1	Закрепление отсутствует
205	487832.63	1277353.86	Аналитический	0.1	Закрепление отсутствует
206	487830.49	1277397.24	Аналитический	0.1	Закрепление отсутствует
207	487827.43	1277428.46	Аналитический	0.1	Закрепление отсутствует
208	487827.22	1277430.57	Аналитический	0.1	Закрепление отсутствует
209	487825.99	1277467.00	Аналитический	0.1	Закрепление отсутствует
210	487826.80	1277479.57	Аналитический	0.1	Закрепление отсутствует
211	487829.02	1277513.96	Аналитический	0.1	Закрепление отсутствует
212	487829.11	1277563.85	Аналитический	0.1	Закрепление отсутствует
213	487829.21	1277619.47	Аналитический	0.1	Закрепление отсутствует
214	487824.54	1277737.27	Аналитический	0.1	Закрепление отсутствует
215	487818.37	1277807.22	Аналитический	0.1	Закрепление отсутствует
216	487815.90	1277835.30	Аналитический	0.1	Закрепление

2. Сведения о характерных точках границ объекта					
Обозначение характерных точек границ	Координаты, м		Метод определения координат характерной точки	Средняя квадратическая погрешность положения характерной точки (Mt), м	Описание обозначения точки на местности (при наличии)
	X	Y			
1	2	3	4	5	6
					отсутствует
217	487808.38	1277920.58	Аналитический	0.1	Закрепление отсутствует
218	487803.04	1277959.24	Аналитический	0.1	Закрепление отсутствует
219	487804.71	1277993.66	Аналитический	0.1	Закрепление отсутствует
220	487797.60	1278082.83	Аналитический	0.1	Закрепление отсутствует
221	487791.37	1278160.95	Аналитический	0.1	Закрепление отсутствует
222	487785.33	1278245.97	Аналитический	0.1	Закрепление отсутствует
223	487783.16	1278272.74	Аналитический	0.1	Закрепление отсутствует
224	487778.80	1278326.42	Аналитический	0.1	Закрепление отсутствует
225	487778.43	1278331.04	Аналитический	0.1	Закрепление отсутствует
226	487777.01	1278361.88	Аналитический	0.1	Закрепление отсутствует
227	487776.54	1278371.97	Аналитический	0.1	Закрепление отсутствует
228	487768.53	1278404.31	Аналитический	0.1	Закрепление отсутствует
229	487768.62	1278436.20	Аналитический	0.1	Закрепление отсутствует
230	487762.34	1278492.23	Аналитический	0.1	Закрепление отсутствует
231	487754.64	1278644.01	Аналитический	0.1	Закрепление отсутствует
232	487752.92	1278664.53	Аналитический	0.1	Закрепление отсутствует
233	487750.35	1278695.31	Аналитический	0.1	Закрепление отсутствует
234	487749.60	1278704.27	Аналитический	0.1	Закрепление отсутствует
235	487748.41	1278718.48	Аналитический	0.1	Закрепление отсутствует
236	487744.30	1278776.51	Аналитический	0.1	Закрепление отсутствует
237	487743.54	1278831.91	Аналитический	0.1	Закрепление отсутствует
238	487742.64	1278863.72	Аналитический	0.1	Закрепление

2. Сведения о характерных точках границ объекта					
Обозначение характерных точек границ	Координаты, м		Метод определения координат характерной точки	Средняя квадратическая погрешность положения характерной точки (Mt), м	Описание обозначения точки на местности (при наличии)
	X	Y			
1	2	3	4	5	6
					отсутствует
239	487742.51	1278868.29	Аналитический	0.1	Закрепление отсутствует
240	487741.54	1278902.15	Аналитический	0.1	Закрепление отсутствует
241	487741.07	1278918.85	Аналитический	0.1	Закрепление отсутствует
242	487732.65	1279030.12	Аналитический	0.1	Закрепление отсутствует
243	487724.22	1279094.15	Аналитический	0.1	Закрепление отсутствует
244	487724.18	1279182.68	Аналитический	0.1	Закрепление отсутствует
245	487720.23	1279250.70	Аналитический	0.1	Закрепление отсутствует
246	487716.38	1279302.12	Аналитический	0.1	Закрепление отсутствует
247	487714.80	1279349.36	Аналитический	0.1	Закрепление отсутствует
248	487711.66	1279416.72	Аналитический	0.1	Закрепление отсутствует
249	487706.78	1279491.52	Аналитический	0.1	Закрепление отсутствует
250	487699.55	1279628.85	Аналитический	0.1	Закрепление отсутствует
251	487696.22	1279712.35	Аналитический	0.1	Закрепление отсутствует
252	487687.94	1279791.52	Аналитический	0.1	Закрепление отсутствует
253	487687.50	1279830.89	Аналитический	0.1	Закрепление отсутствует
254	487684.58	1279857.75	Аналитический	0.1	Закрепление отсутствует
255	487683.61	1279904.08	Аналитический	0.1	Закрепление отсутствует
256	487681.48	1279964.44	Аналитический	0.1	Закрепление отсутствует
257	487671.69	1280153.81	Аналитический	0.1	Закрепление отсутствует
258	487670.49	1280194.02	Аналитический	0.1	Закрепление отсутствует
259	487667.99	1280232.84	Аналитический	0.1	Закрепление отсутствует
260	487662.37	1280300.26	Аналитический	0.1	Закрепление

2. Сведения о характерных точках границ объекта					
Обозначение характерных точек границ	Координаты, м		Метод определения координат характерной точки	Средняя квадратическая погрешность положения характерной точки (Mt), м	Описание обозначения точки на местности (при наличии)
	X	Y			
1	2	3	4	5	6
					отсутствует
261	487655.72	1280432.88	Аналитический	0.1	Закрепление отсутствует
262	487652.55	1280471.75	Аналитический	0.1	Закрепление отсутствует
263	487648.15	1280569.59	Аналитический	0.1	Закрепление отсутствует
264	487642.17	1280642.92	Аналитический	0.1	Закрепление отсутствует
265	487637.35	1280719.57	Аналитический	0.1	Закрепление отсутствует
266	487634.74	1280749.31	Аналитический	0.1	Закрепление отсутствует
267	487629.74	1280806.19	Аналитический	0.1	Закрепление отсутствует
268	487622.24	1280891.43	Аналитический	0.1	Закрепление отсутствует
269	487619.81	1280932.80	Аналитический	0.1	Закрепление отсутствует
270	487615.52	1280975.03	Аналитический	0.1	Закрепление отсутствует
271	487610.81	1281059.04	Аналитический	0.1	Закрепление отсутствует
272	487604.67	1281144.16	Аналитический	0.1	Закрепление отсутствует
273	487604.00	1281183.77	Аналитический	0.1	Закрепление отсутствует
274	487599.85	1281261.36	Аналитический	0.1	Закрепление отсутствует
275	487609.34	1281312.37	Аналитический	0.1	Закрепление отсутствует
276	487610.30	1281355.09	Аналитический	0.1	Закрепление отсутствует
277	487619.98	1281437.60	Аналитический	0.1	Закрепление отсутствует
278	487628.04	1281513.56	Аналитический	0.1	Закрепление отсутствует
279	487628.66	1281519.37	Аналитический	0.1	Закрепление отсутствует
280	487644.63	1281690.97	Аналитический	0.1	Закрепление отсутствует
281	487649.51	1281762.72	Аналитический	0.1	Закрепление отсутствует
282	487649.51	1281833.33	Аналитический	0.1	Закрепление

2. Сведения о характерных точках границ объекта					
Обозначение характерных точек границ	Координаты, м		Метод определения координат характерной точки	Средняя квадратическая погрешность положения характерной точки (Mt), м	Описание обозначения точки на местности (при наличии)
	X	Y			
1	2	3	4	5	6
					отсутствует
283	487659.74	1281939.61	Аналитический	0.1	Закрепление отсутствует
284	487664.92	1282013.94	Аналитический	0.1	Закрепление отсутствует
285	487669.51	1282059.70	Аналитический	0.1	Закрепление отсутствует
286	487674.79	1282108.74	Аналитический	0.1	Закрепление отсутствует
287	487679.52	1282159.24	Аналитический	0.1	Закрепление отсутствует
288	487685.86	1282188.47	Аналитический	0.1	Закрепление отсутствует
289	487686.22	1282190.12	Аналитический	0.1	Закрепление отсутствует
290	487693.97	1282255.71	Аналитический	0.1	Закрепление отсутствует
291	487699.77	1282328.29	Аналитический	0.1	Закрепление отсутствует
292	487705.22	1282412.31	Аналитический	0.1	Закрепление отсутствует
293	487714.39	1282492.91	Аналитический	0.1	Закрепление отсутствует
294	487720.57	1282572.11	Аналитический	0.1	Закрепление отсутствует
295	487730.27	1282676.67	Аналитический	0.1	Закрепление отсутствует
296	487742.38	1282714.18	Аналитический	0.1	Закрепление отсутствует
297	487762.62	1282785.79	Аналитический	0.1	Закрепление отсутствует
298	487808.75	1282966.62	Аналитический	0.1	Закрепление отсутствует
299	487835.52	1283075.42	Аналитический	0.1	Закрепление отсутствует
300	487854.27	1283146.24	Аналитический	0.1	Закрепление отсутствует
301	487892.25	1283301.20	Аналитический	0.1	Закрепление отсутствует
302	487904.86	1283340.43	Аналитический	0.1	Закрепление отсутствует
303	487936.26	1283399.45	Аналитический	0.1	Закрепление отсутствует
304	487960.47	1283444.13	Аналитический	0.1	Закрепление

2. Сведения о характерных точках границ объекта					
Обозначение характерных точек границ	Координаты, м		Метод определения координат характерной точки	Средняя квадратическая погрешность положения характерной точки (Mt), м	Описание обозначения точки на местности (при наличии)
	X	Y			
1	2	3	4	5	6
					отсутствует
305	487978.30	1283477.97	Аналитический	0.1	Закрепление отсутствует
306	487990.17	1283505.54	Аналитический	0.1	Закрепление отсутствует
307	487993.79	1283516.65	Аналитический	0.1	Закрепление отсутствует
308	487994.94	1283520.20	Аналитический	0.1	Закрепление отсутствует
309	488004.45	1283558.62	Аналитический	0.1	Закрепление отсутствует
310	488004.94	1283563.17	Аналитический	0.1	Закрепление отсутствует
311	488005.11	1283564.73	Аналитический	0.1	Закрепление отсутствует
312	488005.17	1283565.23	Аналитический	0.1	Закрепление отсутствует
313	488007.29	1283584.74	Аналитический	0.1	Закрепление отсутствует
314	488001.39	1283617.54	Аналитический	0.1	Закрепление отсутствует
315	487994.63	1283674.64	Аналитический	0.1	Закрепление отсутствует
316	487994.36	1283718.13	Аналитический	0.1	Закрепление отсутствует
317	487999.47	1283753.35	Аналитический	0.1	Закрепление отсутствует
318	488006.20	1283777.14	Аналитический	0.1	Закрепление отсутствует
319	488009.57	1283799.66	Аналитический	0.1	Закрепление отсутствует
320	488014.28	1283849.33	Аналитический	0.1	Закрепление отсутствует
321	488023.97	1283895.33	Аналитический	0.1	Закрепление отсутствует
322	488037.81	1283952.98	Аналитический	0.1	Закрепление отсутствует
323	488050.87	1283986.27	Аналитический	0.1	Закрепление отсутствует
324	488064.99	1284027.41	Аналитический	0.1	Закрепление отсутствует
325	488065.85	1284029.92	Аналитический	0.1	Закрепление отсутствует
326	488070.73	1284055.20	Аналитический	0.1	Закрепление



2. Сведения о характерных точках границ объекта					
Обозначение характерных точек границ	Координаты, м		Метод определения координат характерной точки	Средняя квадратическая погрешность положения характерной точки (Mt), м	Описание обозначения точки на местности (при наличии)
	X	Y			
1	2	3	4	5	6
					отсутствует
327	488072.81	1284078.84	Аналитический	0.1	Закрепление отсутствует
328	488066.83	1284113.55	Аналитический	0.1	Закрепление отсутствует
329	488043.31	1284183.80	Аналитический	0.1	Закрепление отсутствует
330	487995.04	1284337.02	Аналитический	0.1	Закрепление отсутствует
331	487971.50	1284421.54	Аналитический	0.1	Закрепление отсутствует
332	487954.57	1284491.35	Аналитический	0.1	Закрепление отсутствует
333	487941.26	1284542.26	Аналитический	0.1	Закрепление отсутствует
334	487929.01	1284580.69	Аналитический	0.1	Закрепление отсутствует
335	487928.46	1284582.20	Аналитический	0.1	Закрепление отсутствует
336	487926.45	1284587.75	Аналитический	0.1	Закрепление отсутствует
337	487904.89	1284647.18	Аналитический	0.1	Закрепление отсутствует
338	487891.62	1284697.51	Аналитический	0.1	Закрепление отсутствует
339	487886.75	1284715.97	Аналитический	0.1	Закрепление отсутствует
340	487870.80	1284765.72	Аналитический	0.1	Закрепление отсутствует
341	487852.18	1284840.28	Аналитический	0.1	Закрепление отсутствует
342	487836.59	1284912.03	Аналитический	0.1	Закрепление отсутствует
343	487812.87	1284998.84	Аналитический	0.1	Закрепление отсутствует
344	487809.58	1285010.87	Аналитический	0.1	Закрепление отсутствует
345	487782.72	1285115.83	Аналитический	0.1	Закрепление отсутствует
346	487766.02	1285177.99	Аналитический	0.1	Закрепление отсутствует
347	487731.54	1285321.71	Аналитический	0.1	Закрепление отсутствует
348	487723.75	1285352.02	Аналитический	0.1	Закрепление

2. Сведения о характерных точках границ объекта					
Обозначение характерных точек границ	Координаты, м		Метод определения координат характерной точки	Средняя квадратическая погрешность положения характерной точки (Mt), м	Описание обозначения точки на местности (при наличии)
	X	Y			
1	2	3	4	5	6
					отсутствует
349	487713.46	1285384.61	Аналитический	0.1	Закрепление отсутствует
350	487709.46	1285396.75	Аналитический	0.1	Закрепление отсутствует
351	487685.36	1285469.93	Аналитический	0.1	Закрепление отсутствует
352	487659.99	1285545.01	Аналитический	0.1	Закрепление отсутствует
353	487637.81	1285622.31	Аналитический	0.1	Закрепление отсутствует
354	487594.00	1285771.14	Аналитический	0.1	Закрепление отсутствует
355	487583.31	1285810.94	Аналитический	0.1	Закрепление отсутствует
356	487562.62	1285900.45	Аналитический	0.1	Закрепление отсутствует
357	487551.81	1285942.44	Аналитический	0.1	Закрепление отсутствует
358	487537.84	1285983.16	Аналитический	0.1	Закрепление отсутствует
359	487534.12	1285994.01	Аналитический	0.1	Закрепление отсутствует
360	487511.45	1286047.87	Аналитический	0.1	Закрепление отсутствует
361	487499.43	1286071.50	Аналитический	0.1	Закрепление отсутствует
362	487491.36	1286087.35	Аналитический	0.1	Закрепление отсутствует
363	487474.63	1286119.04	Аналитический	0.1	Закрепление отсутствует
364	487460.60	1286151.96	Аналитический	0.1	Закрепление отсутствует
365	487460.02	1286158.36	Аналитический	0.1	Закрепление отсутствует
366	487451.90	1286180.78	Аналитический	0.1	Закрепление отсутствует
367	487410.15	1286296.12	Аналитический	0.1	Закрепление отсутствует
368	487382.82	1286358.94	Аналитический	0.1	Закрепление отсутствует
369	487370.11	1286388.16	Аналитический	0.1	Закрепление отсутствует
370	487365.60	1286394.32	Аналитический	0.1	Закрепление

2. Сведения о характерных точках границ объекта					
Обозначение характерных точек границ	Координаты, м		Метод определения координат характерной точки	Средняя квадратическая погрешность положения характерной точки (Mt), м	Описание обозначения точки на местности (при наличии)
	X	Y			
1	2	3	4	5	6
					отсутствует
371	487355.33	1286426.57	Аналитический	0.1	Закрепление отсутствует
372	487343.19	1286459.19	Аналитический	0.1	Закрепление отсутствует
373	487322.53	1286512.60	Аналитический	0.1	Закрепление отсутствует
374	487304.60	1286565.08	Аналитический	0.1	Закрепление отсутствует
375	487285.57	1286611.96	Аналитический	0.1	Закрепление отсутствует
376	487255.64	1286640.58	Аналитический	0.1	Закрепление отсутствует
377	487225.85	1286658.50	Аналитический	0.1	Закрепление отсутствует
378	487196.93	1286676.49	Аналитический	0.1	Закрепление отсутствует
379	487130.47	1286713.06	Аналитический	0.1	Закрепление отсутствует
380	487126.53	1286715.34	Аналитический	0.1	Закрепление отсутствует
381	487101.05	1286730.11	Аналитический	0.1	Закрепление отсутствует
382	487054.34	1286757.17	Аналитический	0.1	Закрепление отсутствует
383	487031.31	1286769.67	Аналитический	0.1	Закрепление отсутствует
384	486997.25	1286786.02	Аналитический	0.1	Закрепление отсутствует
385	486973.94	1286796.03	Аналитический	0.1	Закрепление отсутствует
386	486941.23	1286805.75	Аналитический	0.1	Закрепление отсутствует
387	486883.98	1286830.06	Аналитический	0.1	Закрепление отсутствует
388	486852.28	1286852.97	Аналитический	0.1	Закрепление отсутствует
389	486801.95	1286889.35	Аналитический	0.1	Закрепление отсутствует
390	486783.16	1286935.11	Аналитический	0.1	Закрепление отсутствует
391	486770.18	1286981.34	Аналитический	0.1	Закрепление отсутствует
392	486768.58	1286987.02	Аналитический	0.1	Закрепление

2. Сведения о характерных точках границ объекта					
Обозначение характерных точек границ	Координаты, м		Метод определения координат характерной точки	Средняя квадратическая погрешность положения характерной точки (Mt), м	Описание обозначения точки на местности (при наличии)
	X	Y			
1	2	3	4	5	6
					отсутствует
393	486677.66	1287310.76	Аналитический	0.1	Закрепление отсутствует
394	486677.26	1287312.18	Аналитический	0.1	Закрепление отсутствует
395	486674.41	1287322.33	Аналитический	0.1	Закрепление отсутствует
396	486663.78	1287342.49	Аналитический	0.1	Закрепление отсутствует
397	486670.84	1287361.98	Аналитический	0.1	Закрепление отсутствует
398	486650.23	1287406.68	Аналитический	0.1	Закрепление отсутствует
399	486649.85	1287428.50	Аналитический	0.1	Закрепление отсутствует
400	486635.06	1287504.78	Аналитический	0.1	Закрепление отсутствует
401	486627.52	1287547.52	Аналитический	0.1	Закрепление отсутствует
402	486598.27	1287650.97	Аналитический	0.1	Закрепление отсутствует
403	486591.77	1287672.33	Аналитический	0.1	Закрепление отсутствует
404	486591.14	1287674.40	Аналитический	0.1	Закрепление отсутствует
405	486591.11	1287674.50	Аналитический	0.1	Закрепление отсутствует
406	486585.46	1287693.11	Аналитический	0.1	Закрепление отсутствует
407	486581.04	1287705.12	Аналитический	0.1	Закрепление отсутствует
408	486572.56	1287728.29	Аналитический	0.1	Закрепление отсутствует
409	486571.42	1287731.41	Аналитический	0.1	Закрепление отсутствует
410	486558.44	1287771.74	Аналитический	0.1	Закрепление отсутствует
411	486553.35	1287787.55	Аналитический	0.1	Закрепление отсутствует
412	486548.25	1287803.44	Аналитический	0.1	Закрепление отсутствует
413	486545.54	1287811.53	Аналитический	0.1	Закрепление отсутствует
414	486545.54	1287811.42	Аналитический	0.1	Закрепление

2. Сведения о характерных точках границ объекта					
Обозначение характерных точек границ	Координаты, м		Метод определения координат характерной точки	Средняя квадратическая погрешность положения характерной точки (Mt), м	Описание обозначения точки на местности (при наличии)
	X	Y			
1	2	3	4	5	6
					отсутствует
415	486534.51	1287844.10	Аналитический	0.1	Закрепление отсутствует
416	486529.95	1287857.63	Аналитический	0.1	Закрепление отсутствует
417	486524.61	1287873.80	Аналитический	0.1	Закрепление отсутствует
418	486514.26	1287906.54	Аналитический	0.1	Закрепление отсутствует
419	486494.00	1287981.53	Аналитический	0.1	Закрепление отсутствует
420	486445.49	1288151.10	Аналитический	0.1	Закрепление отсутствует
421	486445.32	1288151.68	Аналитический	0.1	Закрепление отсутствует
422	486444.98	1288152.86	Аналитический	0.1	Закрепление отсутствует
423	486441.13	1288166.31	Аналитический	0.1	Закрепление отсутствует
424	486439.63	1288171.56	Аналитический	0.1	Закрепление отсутствует
425	486435.69	1288192.14	Аналитический	0.1	Закрепление отсутствует
426	486435.36	1288193.85	Аналитический	0.1	Закрепление отсутствует
427	486433.81	1288201.96	Аналитический	0.1	Закрепление отсутствует
428	486432.07	1288211.04	Аналитический	0.1	Закрепление отсутствует
429	486427.48	1288234.98	Аналитический	0.1	Закрепление отсутствует
430	486427.15	1288236.70	Аналитический	0.1	Закрепление отсутствует
431	486426.92	1288237.86	Аналитический	0.1	Закрепление отсутствует
432	486425.41	1288245.76	Аналитический	0.1	Закрепление отсутствует
433	486419.74	1288285.09	Аналитический	0.1	Закрепление отсутствует
434	486416.49	1288322.18	Аналитический	0.1	Закрепление отсутствует
435	486413.62	1288354.98	Аналитический	0.1	Закрепление отсутствует
436	486408.74	1288401.69	Аналитический	0.1	Закрепление

2. Сведения о характерных точках границ объекта					
Обозначение характерных точек границ	Координаты, м		Метод определения координат характерной точки	Средняя квадратическая погрешность положения характерной точки (Mt), м	Описание обозначения точки на местности (при наличии)
	X	Y			
1	2	3	4	5	6
					отсутствует
437	486406.42	1288423.98	Аналитический	0.1	Закрепление отсутствует
438	486393.33	1288549.36	Аналитический	0.1	Закрепление отсутствует
439	486392.73	1288595.93	Аналитический	0.1	Закрепление отсутствует
440	486392.07	1288610.23	Аналитический	0.1	Закрепление отсутствует
441	486391.38	1288625.22	Аналитический	0.1	Закрепление отсутствует
442	486390.82	1288637.48	Аналитический	0.1	Закрепление отсутствует
443	486389.85	1288648.87	Аналитический	0.1	Закрепление отсутствует
444	486385.49	1288700.54	Аналитический	0.1	Закрепление отсутствует
445	486383.92	1288718.68	Аналитический	0.1	Закрепление отсутствует
446	486378.23	1288784.79	Аналитический	0.1	Закрепление отсутствует
447	486367.89	1288895.79	Аналитический	0.1	Закрепление отсутствует
448	486364.68	1288928.12	Аналитический	0.1	Закрепление отсутствует
449	486363.42	1288940.78	Аналитический	0.1	Закрепление отсутствует
450	486359.92	1288975.97	Аналитический	0.1	Закрепление отсутствует
451	486357.91	1288998.66	Аналитический	0.1	Закрепление отсутствует
452	486357.56	1289002.57	Аналитический	0.1	Закрепление отсутствует
453	486355.94	1289020.73	Аналитический	0.1	Закрепление отсутствует
454	486355.14	1289029.76	Аналитический	0.1	Закрепление отсутствует
455	486351.85	1289066.90	Аналитический	0.1	Закрепление отсутствует
456	486351.42	1289071.70	Аналитический	0.1	Закрепление отсутствует
457	486349.47	1289093.66	Аналитический	0.1	Закрепление отсутствует
458	486349.12	1289097.58	Аналитический	0.1	Закрепление

2. Сведения о характерных точках границ объекта					
Обозначение характерных точек границ	Координаты, м		Метод определения координат характерной точки	Средняя квадратическая погрешность положения характерной точки (Mt), м	Описание обозначения точки на местности (при наличии)
	X	Y			
1	2	3	4	5	6
					отсутствует
459	486345.83	1289128.45	Аналитический	0.1	Закрепление отсутствует
460	486345.54	1289131.15	Аналитический	0.1	Закрепление отсутствует
461	486344.59	1289140.02	Аналитический	0.1	Закрепление отсутствует
462	486343.79	1289152.67	Аналитический	0.1	Закрепление отсутствует
463	486339.23	1289224.76	Аналитический	0.1	Закрепление отсутствует
464	486326.96	1289372.78	Аналитический	0.1	Закрепление отсутствует
465	486322.63	1289412.89	Аналитический	0.1	Закрепление отсутствует
466	486318.39	1289452.24	Аналитический	0.1	Закрепление отсутствует
467	486316.07	1289471.62	Аналитический	0.1	Закрепление отсутствует
468	486314.05	1289488.49	Аналитический	0.1	Закрепление отсутствует
469	486308.67	1289533.52	Аналитический	0.1	Закрепление отсутствует
470	486307.02	1289570.85	Аналитический	0.1	Закрепление отсутствует
471	486307.81	1289637.32	Аналитический	0.1	Закрепление отсутствует
472	486314.08	1289699.17	Аналитический	0.1	Закрепление отсутствует
473	486333.60	1289777.92	Аналитический	0.1	Закрепление отсутствует
474	486334.99	1289781.65	Аналитический	0.1	Закрепление отсутствует
475	486336.48	1289785.62	Аналитический	0.1	Закрепление отсутствует
476	486358.23	1289843.69	Аналитический	0.1	Закрепление отсутствует
477	486364.60	1289868.77	Аналитический	0.1	Закрепление отсутствует
478	486370.45	1289912.41	Аналитический	0.1	Закрепление отсутствует
479	486378.24	1289947.88	Аналитический	0.1	Закрепление отсутствует
480	486398.51	1290013.66	Аналитический	0.1	Закрепление

2. Сведения о характерных точках границ объекта					
Обозначение характерных точек границ	Координаты, м		Метод определения координат характерной точки	Средняя квадратическая погрешность положения характерной точки (Mt), м	Описание обозначения точки на местности (при наличии)
	X	Y			
1	2	3	4	5	6
					отсутствует
481	486411.13	1290066.42	Аналитический	0.1	Закрепление отсутствует
482	486427.65	1290110.72	Аналитический	0.1	Закрепление отсутствует
483	486442.53	1290158.27	Аналитический	0.1	Закрепление отсутствует
484	486448.51	1290177.37	Аналитический	0.1	Закрепление отсутствует
485	486460.65	1290215.69	Аналитический	0.1	Закрепление отсутствует
486	486482.16	1290312.16	Аналитический	0.1	Закрепление отсутствует
487	486482.37	1290313.11	Аналитический	0.1	Закрепление отсутствует
488	486486.69	1290332.51	Аналитический	0.1	Закрепление отсутствует
489	486500.70	1290372.85	Аналитический	0.1	Закрепление отсутствует
490	486512.28	1290414.73	Аналитический	0.1	Закрепление отсутствует
491	486553.28	1290573.79	Аналитический	0.1	Закрепление отсутствует
492	486565.81	1290612.37	Аналитический	0.1	Закрепление отсутствует
493	486575.00	1290652.52	Аналитический	0.1	Закрепление отсутствует
494	486571.82	1290692.07	Аналитический	0.1	Закрепление отсутствует
495	486561.85	1290777.24	Аналитический	0.1	Закрепление отсутствует
496	486556.22	1290853.62	Аналитический	0.1	Закрепление отсутствует
497	486551.37	1290899.08	Аналитический	0.1	Закрепление отсутствует
498	486539.57	1290982.54	Аналитический	0.1	Закрепление отсутствует
499	486538.06	1291001.72	Аналитический	0.1	Закрепление отсутствует
500	486536.05	1291027.19	Аналитический	0.1	Закрепление отсутствует
501	486534.94	1291046.54	Аналитический	0.1	Закрепление отсутствует
502	486533.80	1291066.70	Аналитический	0.1	Закрепление



2. Сведения о характерных точках границ объекта					
Обозначение характерных точек границ	Координаты, м		Метод определения координат характерной точки	Средняя квадратическая погрешность положения характерной точки (Mt), м	Описание обозначения точки на местности (при наличии)
	X	Y			
1	2	3	4	5	6
					отсутствует
503	486533.45	1291072.79	Аналитический	0.1	Закрепление отсутствует
504	486532.22	1291094.24	Аналитический	0.1	Закрепление отсутствует
505	486530.63	1291122.33	Аналитический	0.1	Закрепление отсутствует
506	486529.67	1291139.31	Аналитический	0.1	Закрепление отсутствует
507	486529.45	1291143.13	Аналитический	0.1	Закрепление отсутствует
508	486526.88	1291171.04	Аналитический	0.1	Закрепление отсутствует
509	486516.62	1291282.25	Аналитический	0.1	Закрепление отсутствует
510	486511.08	1291323.16	Аналитический	0.1	Закрепление отсутствует
511	486510.88	1291325.33	Аналитический	0.1	Закрепление отсутствует
512	486505.99	1291377.81	Аналитический	0.1	Закрепление отсутствует
513	486503.75	1291401.97	Аналитический	0.1	Закрепление отсутствует
514	486503.25	1291407.33	Аналитический	0.1	Закрепление отсутствует
515	486503.03	1291412.74	Аналитический	0.1	Закрепление отсутствует
516	486503.00	1291413.56	Аналитический	0.1	Закрепление отсутствует
517	486501.58	1291448.17	Аналитический	0.1	Закрепление отсутствует
518	486495.82	1291497.82	Аналитический	0.1	Закрепление отсутствует
519	486488.49	1291611.75	Аналитический	0.1	Закрепление отсутствует
520	486480.47	1291701.70	Аналитический	0.1	Закрепление отсутствует
521	486475.54	1291777.54	Аналитический	0.1	Закрепление отсутствует
522	486474.91	1291817.05	Аналитический	0.1	Закрепление отсутствует
523	486477.50	1291864.97	Аналитический	0.1	Закрепление отсутствует
524	486478.56	1291899.11	Аналитический	0.1	Закрепление

2. Сведения о характерных точках границ объекта					
Обозначение характерных точек границ	Координаты, м		Метод определения координат характерной точки	Средняя квадратическая погрешность положения характерной точки (Mt), м	Описание обозначения точки на местности (при наличии)
	X	Y			
1	2	3	4	5	6
					отсутствует
525	486473.11	1291992.21	Аналитический	0.1	Закрепление отсутствует
526	486468.21	1292068.82	Аналитический	0.1	Закрепление отсутствует
527	486462.88	1292136.30	Аналитический	0.1	Закрепление отсутствует
528	486455.77	1292201.58	Аналитический	0.1	Закрепление отсутствует
529	486455.33	1292203.96	Аналитический	0.1	Закрепление отсутствует
530	486448.67	1292253.53	Аналитический	0.1	Закрепление отсутствует
531	486446.28	1292271.35	Аналитический	0.1	Закрепление отсутствует
532	486435.72	1292349.98	Аналитический	0.1	Закрепление отсутствует
533	486430.56	1292425.81	Аналитический	0.1	Закрепление отсутствует
534	486428.82	1292435.00	Аналитический	0.1	Закрепление отсутствует
535	486424.42	1292458.34	Аналитический	0.1	Закрепление отсутствует
536	486418.43	1292490.09	Аналитический	0.1	Закрепление отсутствует
537	486416.23	1292508.36	Аналитический	0.1	Закрепление отсутствует
538	486415.26	1292516.38	Аналитический	0.1	Закрепление отсутствует
539	486413.73	1292529.06	Аналитический	0.1	Закрепление отсутствует
540	486413.91	1292580.58	Аналитический	0.1	Закрепление отсутствует
541	486411.35	1292626.02	Аналитический	0.1	Закрепление отсутствует
542	486403.72	1292719.62	Аналитический	0.1	Закрепление отсутствует
543	486402.00	1292740.66	Аналитический	0.1	Закрепление отсутствует
544	486398.49	1292805.54	Аналитический	0.1	Закрепление отсутствует
545	486394.61	1292863.04	Аналитический	0.1	Закрепление отсутствует
546	486387.81	1292944.54	Аналитический	0.1	Закрепление

2. Сведения о характерных точках границ объекта					
Обозначение характерных точек границ	Координаты, м		Метод определения координат характерной точки	Средняя квадратическая погрешность положения характерной точки (Mt), м	Описание обозначения точки на местности (при наличии)
	X	Y			
1	2	3	4	5	6
					отсутствует
547	486384.13	1293027.85	Аналитический	0.1	Закрепление отсутствует
548	486381.42	1293118.57	Аналитический	0.1	Закрепление отсутствует
549	486380.26	1293191.43	Аналитический	0.1	Закрепление отсутствует
550	486369.40	1293330.28	Аналитический	0.1	Закрепление отсутствует
551	486366.74	1293369.82	Аналитический	0.1	Закрепление отсутствует
552	486359.81	1293436.39	Аналитический	0.1	Закрепление отсутствует
553	486355.73	1293453.34	Аналитический	0.1	Закрепление отсутствует
554	486329.46	1293497.99	Аналитический	0.1	Закрепление отсутствует
555	486279.46	1293561.98	Аналитический	0.1	Закрепление отсутствует
556	486235.28	1293625.52	Аналитический	0.1	Закрепление отсутствует
557	486157.63	1293743.82	Аналитический	0.1	Закрепление отсутствует
558	486133.90	1293782.59	Аналитический	0.1	Закрепление отсутствует
559	486092.40	1293841.21	Аналитический	0.1	Закрепление отсутствует
560	486058.77	1293886.53	Аналитический	0.1	Закрепление отсутствует
561	486014.18	1293959.58	Аналитический	0.1	Закрепление отсутствует
562	485962.57	1294028.37	Аналитический	0.1	Закрепление отсутствует
563	485918.73	1294098.64	Аналитический	0.1	Закрепление отсутствует
564	485883.97	1294151.15	Аналитический	0.1	Закрепление отсутствует
565	485883.00	1294152.63	Аналитический	0.1	Закрепление отсутствует
566	485870.41	1294171.67	Аналитический	0.1	Закрепление отсутствует
567	485862.34	1294183.87	Аналитический	0.1	Закрепление отсутствует
568	485861.08	1294185.77	Аналитический	0.1	Закрепление

2. Сведения о характерных точках границ объекта					
Обозначение характерных точек границ	Координаты, м		Метод определения координат характерной точки	Средняя квадратическая погрешность положения характерной точки (Mt), м	Описание обозначения точки на местности (при наличии)
	X	Y			
1	2	3	4	5	6
					отсутствует
569	485856.16	1294193.20	Аналитический	0.1	Закрепление отсутствует
570	485829.53	1294233.46	Аналитический	0.1	Закрепление отсутствует
571	485790.76	1294288.73	Аналитический	0.1	Закрепление отсутствует
572	485774.16	1294314.47	Аналитический	0.1	Закрепление отсутствует
573	485767.24	1294329.82	Аналитический	0.1	Закрепление отсутствует
574	485762.80	1294339.65	Аналитический	0.1	Закрепление отсутствует
575	485762.12	1294341.16	Аналитический	0.1	Закрепление отсутствует
576	485752.90	1294353.02	Аналитический	0.1	Закрепление отсутствует
577	485749.63	1294357.23	Аналитический	0.1	Закрепление отсутствует
578	485747.63	1294355.70	Аналитический	0.1	Закрепление отсутствует
579	485743.24	1294352.33	Аналитический	0.1	Закрепление отсутствует
580	485742.28	1294351.59	Аналитический	0.1	Закрепление отсутствует
581	485741.39	1294350.91	Аналитический	0.1	Закрепление отсутствует
582	485737.74	1294356.93	Аналитический	0.1	Закрепление отсутствует
583	485731.13	1294367.86	Аналитический	0.1	Закрепление отсутствует
584	485729.63	1294370.33	Аналитический	0.1	Закрепление отсутствует
585	485729.01	1294371.36	Аналитический	0.1	Закрепление отсутствует
586	485727.47	1294373.90	Аналитический	0.1	Закрепление отсутствует
587	485730.75	1294377.38	Аналитический	0.1	Закрепление отсутствует
588	485749.18	1294399.19	Аналитический	0.1	Закрепление отсутствует
589	485752.94	1294402.15	Аналитический	0.1	Закрепление отсутствует
590	485761.41	1294412.51	Аналитический	0.1	Закрепление

2. Сведения о характерных точках границ объекта					
Обозначение характерных точек границ	Координаты, м		Метод определения координат характерной точки	Средняя квадратическая погрешность положения характерной точки (Mt), м	Описание обозначения точки на местности (при наличии)
	X	Y			
1	2	3	4	5	6
					отсутствует
591	485773.63	1294431.36	Аналитический	0.1	Закрепление отсутствует
592	485781.08	1294441.93	Аналитический	0.1	Закрепление отсутствует
593	485782.05	1294443.52	Аналитический	0.1	Закрепление отсутствует
594	485791.03	1294458.15	Аналитический	0.1	Закрепление отсутствует
595	485800.37	1294472.71	Аналитический	0.1	Закрепление отсутствует
596	485808.24	1294486.33	Аналитический	0.1	Закрепление отсутствует
597	485849.02	1294554.67	Аналитический	0.1	Закрепление отсутствует
598	485861.58	1294575.76	Аналитический	0.1	Закрепление отсутствует
599	485874.29	1294597.70	Аналитический	0.1	Закрепление отсутствует
600	485882.44	1294611.58	Аналитический	0.1	Закрепление отсутствует
601	485893.05	1294628.98	Аналитический	0.1	Закрепление отсутствует
602	485894.56	1294631.47	Аналитический	0.1	Закрепление отсутствует
603	485948.83	1294720.53	Аналитический	0.1	Закрепление отсутствует
604	485950.58	1294723.39	Аналитический	0.1	Закрепление отсутствует
605	485978.21	1294768.73	Аналитический	0.1	Закрепление отсутствует
606	486005.31	1294813.20	Аналитический	0.1	Закрепление отсутствует
607	486006.86	1294815.75	Аналитический	0.1	Закрепление отсутствует
608	486030.09	1294852.05	Аналитический	0.1	Закрепление отсутствует
609	486050.08	1294874.56	Аналитический	0.1	Закрепление отсутствует
610	486080.80	1294909.61	Аналитический	0.1	Закрепление отсутствует
611	486099.41	1294935.86	Аналитический	0.1	Закрепление отсутствует
612	486118.46	1294968.02	Аналитический	0.1	Закрепление

2. Сведения о характерных точках границ объекта					
Обозначение характерных точек границ	Координаты, м		Метод определения координат характерной точки	Средняя квадратическая погрешность положения характерной точки (Mt), м	Описание обозначения точки на местности (при наличии)
	X	Y			
1	2	3	4	5	6
					отсутствует
613	486128.86	1294985.54	Аналитический	0.1	Закрепление отсутствует
614	486136.22	1294997.94	Аналитический	0.1	Закрепление отсутствует
615	486144.87	1295012.50	Аналитический	0.1	Закрепление отсутствует
616	486172.27	1295063.50	Аналитический	0.1	Закрепление отсутствует
617	486174.99	1295068.49	Аналитический	0.1	Закрепление отсутствует
618	486182.66	1295082.56	Аналитический	0.1	Закрепление отсутствует
619	486212.26	1295136.85	Аналитический	0.1	Закрепление отсутствует
620	486230.14	1295168.77	Аналитический	0.1	Закрепление отсутствует
621	486247.62	1295198.52	Аналитический	0.1	Закрепление отсутствует
622	486258.87	1295217.68	Аналитический	0.1	Закрепление отсутствует
623	486265.28	1295228.59	Аналитический	0.1	Закрепление отсутствует
624	486274.80	1295244.81	Аналитический	0.1	Закрепление отсутствует
625	486294.08	1295275.16	Аналитический	0.1	Закрепление отсутствует
626	486307.40	1295296.51	Аналитический	0.1	Закрепление отсутствует
627	486316.69	1295311.39	Аналитический	0.1	Закрепление отсутствует
628	486317.13	1295312.09	Аналитический	0.1	Закрепление отсутствует
629	486337.08	1295342.96	Аналитический	0.1	Закрепление отсутствует
630	486361.97	1295383.95	Аналитический	0.1	Закрепление отсутствует
631	486380.42	1295416.09	Аналитический	0.1	Закрепление отсутствует
632	486399.24	1295457.43	Аналитический	0.1	Закрепление отсутствует
633	486414.24	1295492.91	Аналитический	0.1	Закрепление отсутствует
634	486423.14	1295513.59	Аналитический	0.1	Закрепление

2. Сведения о характерных точках границ объекта					
Обозначение характерных точек границ	Координаты, м		Метод определения координат характерной точки	Средняя квадратическая погрешность положения характерной точки (Mt), м	Описание обозначения точки на местности (при наличии)
	X	Y			
1	2	3	4	5	6
					отсутствует
635	486426.51	1295520.70	Аналитический	0.1	Закрепление отсутствует
636	486428.80	1295525.53	Аналитический	0.1	Закрепление отсутствует
637	486429.97	1295528.00	Аналитический	0.1	Закрепление отсутствует
638	486452.80	1295578.42	Аналитический	0.1	Закрепление отсутствует
639	486467.12	1295610.00	Аналитический	0.1	Закрепление отсутствует
640	486483.10	1295646.93	Аналитический	0.1	Закрепление отсутствует
641	486500.16	1295687.12	Аналитический	0.1	Закрепление отсутствует
642	486512.32	1295713.09	Аналитический	0.1	Закрепление отсутствует
643	486531.58	1295754.87	Аналитический	0.1	Закрепление отсутствует
644	486547.58	1295789.50	Аналитический	0.1	Закрепление отсутствует
645	486562.09	1295820.46	Аналитический	0.1	Закрепление отсутствует
646	486577.36	1295851.47	Аналитический	0.1	Закрепление отсутствует
647	486586.93	1295871.76	Аналитический	0.1	Закрепление отсутствует
648	486602.79	1295903.32	Аналитический	0.1	Закрепление отсутствует
649	486620.91	1295936.24	Аналитический	0.1	Закрепление отсутствует
650	486630.23	1295953.10	Аналитический	0.1	Закрепление отсутствует
651	486646.51	1295983.53	Аналитический	0.1	Закрепление отсутствует
652	486663.19	1296013.11	Аналитический	0.1	Закрепление отсутствует
653	486673.16	1296029.10	Аналитический	0.1	Закрепление отсутствует
654	486669.91	1296042.14	Аналитический	0.1	Закрепление отсутствует
655	486669.11	1296045.30	Аналитический	0.1	Закрепление отсутствует
656	486666.30	1296056.53	Аналитический	0.1	Закрепление

2. Сведения о характерных точках границ объекта					
Обозначение характерных точек границ	Координаты, м		Метод определения координат характерной точки	Средняя квадратическая погрешность положения характерной точки (Mt), м	Описание обозначения точки на местности (при наличии)
	X	Y			
1	2	3	4	5	6
					отсутствует
657	486702.27	1296208.75	Аналитический	0.1	Закрепление отсутствует
658	486721.58	1296290.45	Аналитический	0.1	Закрепление отсутствует
659	486739.31	1296365.50	Аналитический	0.1	Закрепление отсутствует
660	486784.97	1296444.64	Аналитический	0.1	Закрепление отсутствует
661	486786.04	1296446.49	Аналитический	0.1	Закрепление отсутствует
662	486803.18	1296537.16	Аналитический	0.1	Закрепление отсутствует
663	486805.02	1296546.88	Аналитический	0.1	Закрепление отсутствует
664	486827.36	1296665.03	Аналитический	0.1	Закрепление отсутствует
665	486851.93	1296795.02	Аналитический	0.1	Закрепление отсутствует
666	487316.91	1296752.13	Аналитический	0.1	Закрепление отсутствует
667	487338.62	1296749.85	Аналитический	0.1	Закрепление отсутствует
668	487349.94	1296758.92	Аналитический	0.1	Закрепление отсутствует
669	487371.79	1296775.94	Аналитический	0.1	Закрепление отсутствует
670	487396.39	1296794.62	Аналитический	0.1	Закрепление отсутствует
671	487425.24	1296817.46	Аналитический	0.1	Закрепление отсутствует
672	487449.38	1296835.28	Аналитический	0.1	Закрепление отсутствует
673	487450.92	1296836.50	Аналитический	0.1	Закрепление отсутствует
674	487478.96	1296855.29	Аналитический	0.1	Закрепление отсутствует
675	487517.72	1296880.94	Аналитический	0.1	Закрепление отсутствует
676	487543.26	1296897.16	Аналитический	0.1	Закрепление отсутствует
677	487580.66	1296922.06	Аналитический	0.1	Закрепление отсутствует
678	487613.57	1296943.91	Аналитический	0.1	Закрепление



2. Сведения о характерных точках границ объекта					
Обозначение характерных точек границ	Координаты, м		Метод определения координат характерной точки	Средняя квадратическая погрешность положения характерной точки (Mt), м	Описание обозначения точки на местности (при наличии)
	X	Y			
1	2	3	4	5	6
					отсутствует
679	487647.58	1296965.08	Аналитический	0.1	Закрепление отсутствует
680	487674.19	1296982.92	Аналитический	0.1	Закрепление отсутствует
681	487694.23	1296996.52	Аналитический	0.1	Закрепление отсутствует
682	487723.39	1297016.72	Аналитический	0.1	Закрепление отсутствует
683	487747.00	1297033.29	Аналитический	0.1	Закрепление отсутствует
684	487765.92	1297046.73	Аналитический	0.1	Закрепление отсутствует
685	487779.34	1297056.04	Аналитический	0.1	Закрепление отсутствует
686	487803.65	1297072.75	Аналитический	0.1	Закрепление отсутствует
687	487826.40	1297089.73	Аналитический	0.1	Закрепление отсутствует
688	487853.15	1297111.24	Аналитический	0.1	Закрепление отсутствует
689	487873.35	1297128.52	Аналитический	0.1	Закрепление отсутствует
690	487901.01	1297152.41	Аналитический	0.1	Закрепление отсутствует
691	487930.47	1297176.67	Аналитический	0.1	Закрепление отсутствует
692	487954.69	1297195.98	Аналитический	0.1	Закрепление отсутствует
693	487967.71	1297206.93	Аналитический	0.1	Закрепление отсутствует
694	487968.59	1297207.67	Аналитический	0.1	Закрепление отсутствует
695	487980.49	1297217.68	Аналитический	0.1	Закрепление отсутствует
696	487996.68	1297231.28	Аналитический	0.1	Закрепление отсутствует
697	488029.64	1297258.07	Аналитический	0.1	Закрепление отсутствует
698	488044.09	1297269.81	Аналитический	0.1	Закрепление отсутствует
699	488053.26	1297277.46	Аналитический	0.1	Закрепление отсутствует
700	488068.95	1297290.57	Аналитический	0.1	Закрепление

2. Сведения о характерных точках границ объекта					
Обозначение характерных точек границ	Координаты, м		Метод определения координат характерной точки	Средняя квадратическая погрешность положения характерной точки (Mt), м	Описание обозначения точки на местности (при наличии)
	X	Y			
1	2	3	4	5	6
					отсутствует
701	488070.07	1297291.49	Аналитический	0.1	Закрепление отсутствует
702	488097.58	1297314.24	Аналитический	0.1	Закрепление отсутствует
703	488136.00	1297344.42	Аналитический	0.1	Закрепление отсутствует
704	488165.72	1297368.45	Аналитический	0.1	Закрепление отсутствует
705	488191.56	1297388.41	Аналитический	0.1	Закрепление отсутствует
706	488201.43	1297396.61	Аналитический	0.1	Закрепление отсутствует
707	488230.00	1297420.35	Аналитический	0.1	Закрепление отсутствует
708	488259.27	1297440.47	Аналитический	0.1	Закрепление отсутствует
709	488285.07	1297465.32	Аналитический	0.1	Закрепление отсутствует
710	488313.83	1297490.39	Аналитический	0.1	Закрепление отсутствует
711	488343.82	1297513.65	Аналитический	0.1	Закрепление отсутствует
712	488368.60	1297534.12	Аналитический	0.1	Закрепление отсутствует
713	488372.77	1297537.57	Аналитический	0.1	Закрепление отсутствует
714	488374.45	1297538.83	Аналитический	0.1	Закрепление отсутствует
715	488402.39	1297559.78	Аналитический	0.1	Закрепление отсутствует
716	488434.68	1297579.55	Аналитический	0.1	Закрепление отсутствует
717	488449.38	1297589.39	Аналитический	0.1	Закрепление отсутствует
718	488464.99	1297599.83	Аналитический	0.1	Закрепление отсутствует
719	488492.71	1297619.63	Аналитический	0.1	Закрепление отсутствует
720	488522.16	1297642.75	Аналитический	0.1	Закрепление отсутствует
721	488551.53	1297666.40	Аналитический	0.1	Закрепление отсутствует
722	488582.44	1297693.22	Аналитический	0.1	Закрепление

2. Сведения о характерных точках границ объекта					
Обозначение характерных точек границ	Координаты, м		Метод определения координат характерной точки	Средняя квадратическая погрешность положения характерной точки (Mt), м	Описание обозначения точки на местности (при наличии)
	X	Y			
1	2	3	4	5	6
					отсутствует
723	488610.01	1297716.10	Аналитический	0.1	Закрепление отсутствует
724	488636.77	1297737.97	Аналитический	0.1	Закрепление отсутствует
725	488667.77	1297762.42	Аналитический	0.1	Закрепление отсутствует
726	488696.18	1297784.78	Аналитический	0.1	Закрепление отсутствует
727	488727.81	1297808.65	Аналитический	0.1	Закрепление отсутствует
728	488762.27	1297835.28	Аналитический	0.1	Закрепление отсутствует
729	488786.02	1297854.01	Аналитический	0.1	Закрепление отсутствует
730	488819.86	1297878.34	Аналитический	0.1	Закрепление отсутствует
731	488821.73	1297879.68	Аналитический	0.1	Закрепление отсутствует
732	488826.02	1297882.76	Аналитический	0.1	Закрепление отсутствует
733	488856.09	1297904.63	Аналитический	0.1	Закрепление отсутствует
734	488875.53	1297919.29	Аналитический	0.1	Закрепление отсутствует
735	488883.13	1297925.17	Аналитический	0.1	Закрепление отсутствует
736	488921.82	1297955.12	Аналитический	0.1	Закрепление отсутствует
737	488943.21	1297971.90	Аналитический	0.1	Закрепление отсутствует
738	488965.55	1297990.13	Аналитический	0.1	Закрепление отсутствует
739	488968.08	1297992.19	Аналитический	0.1	Закрепление отсутствует
740	488997.40	1298012.50	Аналитический	0.1	Закрепление отсутствует
741	489004.41	1298017.37	Аналитический	0.1	Закрепление отсутствует
742	489008.00	1298019.86	Аналитический	0.1	Закрепление отсутствует
743	489016.06	1298025.46	Аналитический	0.1	Закрепление отсутствует
744	489051.40	1298052.65	Аналитический	0.1	Закрепление

2. Сведения о характерных точках границ объекта					
Обозначение характерных точек границ	Координаты, м		Метод определения координат характерной точки	Средняя квадратическая погрешность положения характерной точки (Mt), м	Описание обозначения точки на местности (при наличии)
	X	Y			
1	2	3	4	5	6
					отсутствует
745	489073.81	1298069.41	Аналитический	0.1	Закрепление отсутствует
746	489105.24	1298095.61	Аналитический	0.1	Закрепление отсутствует
747	489135.78	1298120.31	Аналитический	0.1	Закрепление отсутствует
748	489170.45	1298146.68	Аналитический	0.1	Закрепление отсутствует
749	489202.23	1298168.54	Аналитический	0.1	Закрепление отсутствует
750	489204.46	1298170.08	Аналитический	0.1	Закрепление отсутствует
751	489229.20	1298186.41	Аналитический	0.1	Закрепление отсутствует
752	489257.13	1298204.03	Аналитический	0.1	Закрепление отсутствует
753	489291.36	1298225.25	Аналитический	0.1	Закрепление отсутствует
754	489309.25	1298235.25	Аналитический	0.1	Закрепление отсутствует
755	489327.77	1298246.33	Аналитический	0.1	Закрепление отсутствует
756	489335.77	1298251.16	Аналитический	0.1	Закрепление отсутствует
757	489352.95	1298261.69	Аналитический	0.1	Закрепление отсутствует
758	489393.09	1298283.34	Аналитический	0.1	Закрепление отсутствует
759	489433.82	1298298.32	Аналитический	0.1	Закрепление отсутствует
760	489458.94	1298306.25	Аналитический	0.1	Закрепление отсутствует
761	489527.19	1298323.92	Аналитический	0.1	Закрепление отсутствует
762	489539.80	1298325.84	Аналитический	0.1	Закрепление отсутствует
763	489561.18	1298329.09	Аналитический	0.1	Закрепление отсутствует
764	489605.97	1298339.24	Аналитический	0.1	Закрепление отсутствует
765	489635.72	1298346.05	Аналитический	0.1	Закрепление отсутствует
766	489637.48	1298346.45	Аналитический	0.1	Закрепление

2. Сведения о характерных точках границ объекта					
Обозначение характерных точек границ	Координаты, м		Метод определения координат характерной точки	Средняя квадратическая погрешность положения характерной точки (Mt), м	Описание обозначения точки на местности (при наличии)
	X	Y			
1	2	3	4	5	6
					отсутствует
767	489657.38	1298352.05	Аналитический	0.1	Закрепление отсутствует
768	489688.41	1298360.78	Аналитический	0.1	Закрепление отсутствует
769	489706.78	1298365.37	Аналитический	0.1	Закрепление отсутствует
770	489728.28	1298370.74	Аналитический	0.1	Закрепление отсутствует
771	489749.45	1298376.78	Аналитический	0.1	Закрепление отсутствует
772	489765.43	1298381.33	Аналитический	0.1	Закрепление отсутствует
773	489778.65	1298384.93	Аналитический	0.1	Закрепление отсутствует
774	489793.38	1298388.93	Аналитический	0.1	Закрепление отсутствует
775	489832.16	1298399.10	Аналитический	0.1	Закрепление отсутствует
776	489869.92	1298409.70	Аналитический	0.1	Закрепление отсутствует
777	489918.99	1298426.47	Аналитический	0.1	Закрепление отсутствует
778	489942.11	1298436.02	Аналитический	0.1	Закрепление отсутствует
779	489942.39	1298436.14	Аналитический	0.1	Закрепление отсутствует
780	489998.37	1298458.55	Аналитический	0.1	Закрепление отсутствует
781	490006.86	1298461.95	Аналитический	0.1	Закрепление отсутствует
782	490028.00	1298465.21	Аналитический	0.1	Закрепление отсутствует
783	490058.36	1298469.36	Аналитический	0.1	Закрепление отсутствует
784	490086.34	1298474.15	Аналитический	0.1	Закрепление отсутствует
785	490118.12	1298480.76	Аналитический	0.1	Закрепление отсутствует
786	490143.64	1298486.87	Аналитический	0.1	Закрепление отсутствует
787	490166.28	1298498.26	Аналитический	0.1	Закрепление отсутствует
788	490168.96	1298498.84	Аналитический	0.1	Закрепление

2. Сведения о характерных точках границ объекта					
Обозначение характерных точек границ	Координаты, м		Метод определения координат характерной точки	Средняя квадратическая погрешность положения характерной точки (Mt), м	Описание обозначения точки на местности (при наличии)
	X	Y			
1	2	3	4	5	6
					отсутствует
789	490182.10	1298501.68	Аналитический	0.1	Закрепление отсутствует
790	490191.47	1298504.61	Аналитический	0.1	Закрепление отсутствует
791	490200.85	1298505.09	Аналитический	0.1	Закрепление отсутствует
792	490231.53	1298506.67	Аналитический	0.1	Закрепление отсутствует
793	490256.14	1298512.38	Аналитический	0.1	Закрепление отсутствует
794	490297.08	1298521.80	Аналитический	0.1	Закрепление отсутствует
795	490333.36	1298529.87	Аналитический	0.1	Закрепление отсутствует
796	490367.42	1298538.83	Аналитический	0.1	Закрепление отсутствует
797	490381.60	1298542.90	Аналитический	0.1	Закрепление отсутствует
798	490442.68	1298557.84	Аналитический	0.1	Закрепление отсутствует
799	490451.77	1298560.06	Аналитический	0.1	Закрепление отсутствует
800	490462.69	1298562.80	Аналитический	0.1	Закрепление отсутствует
801	490476.57	1298566.32	Аналитический	0.1	Закрепление отсутствует
802	490497.11	1298571.27	Аналитический	0.1	Закрепление отсутствует
803	490507.46	1298575.10	Аналитический	0.1	Закрепление отсутствует
804	490516.05	1298577.21	Аналитический	0.1	Закрепление отсутствует
805	490536.54	1298582.23	Аналитический	0.1	Закрепление отсутствует
806	490551.70	1298585.79	Аналитический	0.1	Закрепление отсутствует
807	490562.21	1298588.25	Аналитический	0.1	Закрепление отсутствует
808	490573.11	1298591.06	Аналитический	0.1	Закрепление отсутствует
809	490574.53	1298591.43	Аналитический	0.1	Закрепление отсутствует
810	490594.45	1298596.22	Аналитический	0.1	Закрепление

2. Сведения о характерных точках границ объекта					
Обозначение характерных точек границ	Координаты, м		Метод определения координат характерной точки	Средняя квадратическая погрешность положения характерной точки (Mt), м	Описание обозначения точки на местности (при наличии)
	X	Y			
1	2	3	4	5	6
					отсутствует
811	490609.01	1298600.25	Аналитический	0.1	Закрепление отсутствует
812	490623.77	1298604.92	Аналитический	0.1	Закрепление отсутствует
813	490642.14	1298610.04	Аналитический	0.1	Закрепление отсутствует
814	490653.02	1298613.15	Аналитический	0.1	Закрепление отсутствует
815	490669.55	1298617.67	Аналитический	0.1	Закрепление отсутствует
816	490733.39	1298634.35	Аналитический	0.1	Закрепление отсутствует
817	490765.88	1298643.83	Аналитический	0.1	Закрепление отсутствует
818	490806.44	1298654.98	Аналитический	0.1	Закрепление отсутствует
819	490845.68	1298664.84	Аналитический	0.1	Закрепление отсутствует
820	490899.39	1298678.40	Аналитический	0.1	Закрепление отсутствует
821	490935.00	1298687.13	Аналитический	0.1	Закрепление отсутствует
822	490973.40	1298696.28	Аналитический	0.1	Закрепление отсутствует
823	491003.59	1298702.86	Аналитический	0.1	Закрепление отсутствует
824	491035.80	1298712.14	Аналитический	0.1	Закрепление отсутствует
825	491070.94	1298722.94	Аналитический	0.1	Закрепление отсутствует
826	491095.15	1298730.28	Аналитический	0.1	Закрепление отсутствует
827	491101.89	1298732.33	Аналитический	0.1	Закрепление отсутствует
828	491104.36	1298732.77	Аналитический	0.1	Закрепление отсутствует
829	491135.49	1298738.34	Аналитический	0.1	Закрепление отсутствует
830	491182.31	1298746.02	Аналитический	0.1	Закрепление отсутствует
831	491184.70	1298746.41	Аналитический	0.1	Закрепление отсутствует
832	491217.81	1298754.73	Аналитический	0.1	Закрепление

2. Сведения о характерных точках границ объекта					
Обозначение характерных точек границ	Координаты, м		Метод определения координат характерной точки	Средняя квадратическая погрешность положения характерной точки (Mt), м	Описание обозначения точки на местности (при наличии)
	X	Y			
1	2	3	4	5	6
					отсутствует
833	491224.64	1298756.44	Аналитический	0.1	Закрепление отсутствует
834	491254.22	1298764.59	Аналитический	0.1	Закрепление отсутствует
835	491293.26	1298775.59	Аналитический	0.1	Закрепление отсутствует
836	491336.49	1298787.41	Аналитический	0.1	Закрепление отсутствует
837	491346.82	1298790.05	Аналитический	0.1	Закрепление отсутствует
838	491383.13	1298799.34	Аналитический	0.1	Закрепление отсутствует
839	491393.63	1298802.05	Аналитический	0.1	Закрепление отсутствует
840	491428.63	1298811.07	Аналитический	0.1	Закрепление отсутствует
841	491472.41	1298822.53	Аналитический	0.1	Закрепление отсутствует
842	491475.73	1298823.38	Аналитический	0.1	Закрепление отсутствует
843	491507.97	1298831.59	Аналитический	0.1	Закрепление отсутствует
844	491518.51	1298834.31	Аналитический	0.1	Закрепление отсутствует
845	491532.79	1298837.99	Аналитический	0.1	Закрепление отсутствует
846	491539.49	1298839.72	Аналитический	0.1	Закрепление отсутствует
847	491540.50	1298839.98	Аналитический	0.1	Закрепление отсутствует
848	491542.66	1298840.53	Аналитический	0.1	Закрепление отсутствует
849	491548.14	1298841.79	Аналитический	0.1	Закрепление отсутствует
850	491551.52	1298829.74	Аналитический	0.1	Закрепление отсутствует
851	491570.04	1298834.24	Аналитический	0.1	Закрепление отсутствует
852	491575.92	1298848.17	Аналитический	0.1	Закрепление отсутствует
853	491571.09	1298868.05	Аналитический	0.1	Закрепление отсутствует
854	491567.06	1298890.34	Аналитический	0.1	Закрепление



2. Сведения о характерных точках границ объекта					
Обозначение характерных точек границ	Координаты, м		Метод определения координат характерной точки	Средняя квадратическая погрешность положения характерной точки (Mt), м	Описание обозначения точки на местности (при наличии)
	X	Y			
1	2	3	4	5	6
					отсутствует
855	491564.57	1298904.07	Аналитический	0.1	Закрепление отсутствует
856	491564.37	1298905.20	Аналитический	0.1	Закрепление отсутствует
857	491498.74	1299268.38	Аналитический	0.1	Закрепление отсутствует
858	491524.53	1299362.74	Аналитический	0.1	Закрепление отсутствует
859	491548.26	1299449.56	Аналитический	0.1	Закрепление отсутствует
860	491551.82	1299462.57	Аналитический	0.1	Закрепление отсутствует
861	491553.15	1299467.46	Аналитический	0.1	Закрепление отсутствует
862	491557.41	1299483.03	Аналитический	0.1	Закрепление отсутствует
863	491562.02	1299499.89	Аналитический	0.1	Закрепление отсутствует
864	491573.00	1299503.92	Аналитический	0.1	Закрепление отсутствует
865	491573.42	1299504.26	Аналитический	0.1	Закрепление отсутствует
866	491573.94	1299503.60	Аналитический	0.1	Закрепление отсутствует
867	491631.16	1299548.69	Аналитический	0.1	Закрепление отсутствует
868	491631.48	1299549.20	Аналитический	0.1	Закрепление отсутствует
869	491651.44	1299541.72	Аналитический	0.1	Закрепление отсутствует
870	491653.49	1299542.13	Аналитический	0.1	Закрепление отсутствует
871	491677.82	1299547.04	Аналитический	0.1	Закрепление отсутствует
872	491731.77	1299583.23	Аналитический	0.1	Закрепление отсутствует
873	491873.11	1299640.49	Аналитический	0.1	Закрепление отсутствует
874	491873.51	1299639.55	Аналитический	0.1	Закрепление отсутствует
875	491977.00	1299680.99	Аналитический	0.1	Закрепление отсутствует
876	491980.91	1299678.91	Аналитический	0.1	Закрепление

2. Сведения о характерных точках границ объекта					
Обозначение характерных точек границ	Координаты, м		Метод определения координат характерной точки	Средняя квадратическая погрешность положения характерной точки (Mt), м	Описание обозначения точки на местности (при наличии)
	X	Y			
1	2	3	4	5	6
					отсутствует
877	491986.03	1299676.18	Аналитический	0.1	Закрепление отсутствует
878	491988.17	1299675.65	Аналитический	0.1	Закрепление отсутствует
879	492000.18	1299672.69	Аналитический	0.1	Закрепление отсутствует
880	492041.00	1299665.56	Аналитический	0.1	Закрепление отсутствует
881	492015.00	1299655.98	Аналитический	0.1	Закрепление отсутствует
882	492017.07	1299650.35	Аналитический	0.1	Закрепление отсутствует
883	492052.98	1299663.42	Аналитический	0.1	Закрепление отсутствует
884	492087.79	1299676.10	Аналитический	0.1	Закрепление отсутствует
885	492085.76	1299681.75	Аналитический	0.1	Закрепление отсутствует
886	492052.24	1299669.68	Аналитический	0.1	Закрепление отсутствует
887	492047.75	1299670.46	Аналитический	0.1	Закрепление отсутствует
888	492013.95	1299676.38	Аналитический	0.1	Закрепление отсутствует
889	491992.54	1299680.96	Аналитический	0.1	Закрепление отсутствует
890	492013.25	1299688.12	Аналитический	0.1	Закрепление отсутствует
891	492015.96	1299705.71	Аналитический	0.1	Закрепление отсутствует
892	492019.84	1299707.97	Аналитический	0.1	Закрепление отсутствует
893	492122.29	1299767.81	Аналитический	0.1	Закрепление отсутствует
894	492170.06	1299787.14	Аналитический	0.1	Закрепление отсутствует
895	492177.77	1299797.24	Аналитический	0.1	Закрепление отсутствует
896	492181.36	1299801.95	Аналитический	0.1	Закрепление отсутствует
897	492182.39	1299803.30	Аналитический	0.1	Закрепление отсутствует
898	492184.41	1299805.94	Аналитический	0.1	Закрепление

2. Сведения о характерных точках границ объекта					
Обозначение характерных точек границ	Координаты, м		Метод определения координат характерной точки	Средняя квадратическая погрешность положения характерной точки (Mt), м	Описание обозначения точки на местности (при наличии)
	X	Y			
1	2	3	4	5	6
					отсутствует
899	492188.84	1299829.83	Аналитический	0.1	Закрепление отсутствует
900	492182.16	1299982.41	Аналитический	0.1	Закрепление отсутствует
901	492171.77	1300057.32	Аналитический	0.1	Закрепление отсутствует
902	492170.64	1300065.43	Аналитический	0.1	Закрепление отсутствует
903	492171.19	1300114.53	Аналитический	0.1	Закрепление отсутствует
904	492174.14	1300147.32	Аналитический	0.1	Закрепление отсутствует
905	492177.46	1300196.64	Аналитический	0.1	Закрепление отсутствует
906	492183.30	1300240.98	Аналитический	0.1	Закрепление отсутствует
907	492201.80	1300319.42	Аналитический	0.1	Закрепление отсутствует
908	492200.49	1300344.35	Аналитический	0.1	Закрепление отсутствует
909	492197.64	1300349.14	Аналитический	0.1	Закрепление отсутствует
910	492197.36	1300349.61	Аналитический	0.1	Закрепление отсутствует
911	492187.56	1300366.06	Аналитический	0.1	Закрепление отсутствует
912	492187.18	1300366.71	Аналитический	0.1	Закрепление отсутствует
913	492160.53	1300378.19	Аналитический	0.1	Закрепление отсутствует
914	492106.76	1300384.08	Аналитический	0.1	Закрепление отсутствует
915	492096.08	1300397.46	Аналитический	0.1	Закрепление отсутствует
916	492093.47	1300400.73	Аналитический	0.1	Закрепление отсутствует
917	492070.67	1300470.78	Аналитический	0.1	Закрепление отсутствует
918	492067.80	1300475.66	Аналитический	0.1	Закрепление отсутствует
919	492064.22	1300475.81	Аналитический	0.1	Закрепление отсутствует
920	492054.07	1300476.23	Аналитический	0.1	Закрепление

2. Сведения о характерных точках границ объекта					
Обозначение характерных точек границ	Координаты, м		Метод определения координат характерной точки	Средняя квадратическая погрешность положения характерной точки (Mt), м	Описание обозначения точки на местности (при наличии)
	X	Y			
1	2	3	4	5	6
					отсутствует
921	492050.96	1300476.37	Аналитический	0.1	Закрепление отсутствует
922	492060.43	1300436.85	Аналитический	0.1	Закрепление отсутствует
923	492059.96	1300432.52	Аналитический	0.1	Закрепление отсутствует
924	492052.83	1300424.29	Аналитический	0.1	Закрепление отсутствует
925	492044.69	1300411.34	Аналитический	0.1	Закрепление отсутствует
926	492063.90	1300411.80	Аналитический	0.1	Закрепление отсутствует
927	492067.97	1300406.04	Аналитический	0.1	Закрепление отсутствует
928	492070.28	1300397.04	Аналитический	0.1	Закрепление отсутствует
929	492072.55	1300388.19	Аналитический	0.1	Закрепление отсутствует
930	492082.51	1300370.58	Аналитический	0.1	Закрепление отсутствует
931	492085.45	1300368.11	Аналитический	0.1	Закрепление отсутствует
932	492095.35	1300359.80	Аналитический	0.1	Закрепление отсутствует
933	492111.71	1300356.17	Аналитический	0.1	Закрепление отсутствует
934	492157.71	1300347.08	Аналитический	0.1	Закрепление отсутствует
935	492166.10	1300342.00	Аналитический	0.1	Закрепление отсутствует
936	492169.84	1300332.52	Аналитический	0.1	Закрепление отсутствует
937	492169.02	1300317.53	Аналитический	0.1	Закрепление отсутствует
938	492155.44	1300237.29	Аналитический	0.1	Закрепление отсутствует
939	492147.38	1300236.06	Аналитический	0.1	Закрепление отсутствует
940	492145.72	1300230.02	Аналитический	0.1	Закрепление отсутствует
941	492148.34	1300229.10	Аналитический	0.1	Закрепление отсутствует
942	492129.18	1300152.72	Аналитический	0.1	Закрепление

2. Сведения о характерных точках границ объекта					
Обозначение характерных точек границ	Координаты, м		Метод определения координат характерной точки	Средняя квадратическая погрешность положения характерной точки (Mt), м	Описание обозначения точки на местности (при наличии)
	X	Y			
1	2	3	4	5	6
					отсутствует
943	492129.18	1300014.48	Аналитический	0.1	Закрепление отсутствует
944	492138.25	1299923.42	Аналитический	0.1	Закрепление отсутствует
945	492019.13	1299778.79	Аналитический	0.1	Закрепление отсутствует
946	492012.11	1299733.23	Аналитический	0.1	Закрепление отсутствует
947	491997.86	1299724.88	Аналитический	0.1	Закрепление отсутствует
948	491968.02	1299708.97	Аналитический	0.1	Закрепление отсутствует
949	491946.36	1299701.03	Аналитический	0.1	Закрепление отсутствует
950	491940.31	1299704.76	Аналитический	0.1	Закрепление отсутствует
951	491926.72	1299737.67	Аналитический	0.1	Закрепление отсутствует
952	491923.65	1299736.38	Аналитический	0.1	Закрепление отсутствует
953	491897.09	1299790.77	Аналитический	0.1	Закрепление отсутствует
954	491893.62	1299789.30	Аналитический	0.1	Закрепление отсутствует
955	491886.70	1299786.38	Аналитический	0.1	Закрепление отсутствует
956	491880.60	1299801.03	Аналитический	0.1	Закрепление отсутствует
957	491870.69	1299824.79	Аналитический	0.1	Закрепление отсутствует
958	491805.50	1299797.49	Аналитический	0.1	Закрепление отсутствует
959	491602.81	1299951.73	Аналитический	0.1	Закрепление отсутствует
960	491627.01	1299971.66	Аналитический	0.1	Закрепление отсутствует
961	491623.20	1299976.29	Аналитический	0.1	Закрепление отсутствует
962	491566.64	1299929.71	Аналитический	0.1	Закрепление отсутствует
963	491570.45	1299925.08	Аналитический	0.1	Закрепление отсутствует
964	491598.06	1299947.81	Аналитический	0.1	Закрепление

2. Сведения о характерных точках границ объекта					
Обозначение характерных точек границ	Координаты, м		Метод определения координат характерной точки	Средняя квадратическая погрешность положения характерной точки (Mt), м	Описание обозначения точки на местности (при наличии)
	X	Y			
1	2	3	4	5	6
					отсутствует
965	491799.11	1299794.81	Аналитический	0.1	Закрепление отсутствует
966	491780.22	1299786.90	Аналитический	0.1	Закрепление отсутствует
967	491765.45	1299694.72	Аналитический	0.1	Закрепление отсутствует
968	491626.52	1299585.44	Аналитический	0.1	Закрепление отсутствует
969	491611.09	1299601.88	Аналитический	0.1	Закрепление отсутствует
970	491591.69	1299586.05	Аналитический	0.1	Закрепление отсутствует
971	491595.16	1299581.73	Аналитический	0.1	Закрепление отсутствует
972	491558.58	1299552.33	Аналитический	0.1	Закрепление отсутствует
973	491551.30	1299561.57	Аналитический	0.1	Закрепление отсутствует
974	491491.93	1299514.78	Аналитический	0.1	Закрепление отсутствует
975	491509.26	1299492.79	Аналитический	0.1	Закрепление отсутствует
976	491546.30	1299521.98	Аналитический	0.1	Закрепление отсутствует
977	491525.39	1299445.50	Аналитический	0.1	Закрепление отсутствует
978	491524.05	1299440.58	Аналитический	0.1	Закрепление отсутствует
979	491477.22	1299269.33	Аналитический	0.1	Закрепление отсутствует
980	491549.90	1298867.26	Аналитический	0.1	Закрепление отсутствует
981	491550.03	1298866.56	Аналитический	0.1	Закрепление отсутствует
982	491550.54	1298863.70	Аналитический	0.1	Закрепление отсутствует
983	491551.32	1298860.49	Аналитический	0.1	Закрепление отсутствует
984	491554.06	1298849.31	Аналитический	0.1	Закрепление отсутствует
985	491544.23	1298847.05	Аналитический	0.1	Закрепление отсутствует
986	491542.58	1298846.67	Аналитический	0.1	Закрепление

2. Сведения о характерных точках границ объекта					
Обозначение характерных точек границ	Координаты, м		Метод определения координат характерной точки	Средняя квадратическая погрешность положения характерной точки (Mt), м	Описание обозначения точки на местности (при наличии)
	X	Y			
1	2	3	4	5	6
					отсутствует
987	491541.24	1298846.36	Аналитический	0.1	Закрепление отсутствует
988	491531.19	1298843.78	Аналитический	0.1	Закрепление отсутствует
989	491506.68	1298837.46	Аналитический	0.1	Закрепление отсутствует
990	491506.48	1298837.41	Аналитический	0.1	Закрепление отсутствует
991	491481.77	1298831.11	Аналитический	0.1	Закрепление отсутствует
992	491470.91	1298828.34	Аналитический	0.1	Закрепление отсутствует
993	491427.12	1298816.88	Аналитический	0.1	Закрепление отсутствует
994	491384.83	1298805.98	Аналитический	0.1	Закрепление отсутствует
995	491381.63	1298805.15	Аналитический	0.1	Закрепление отсутствует
996	491349.64	1298796.97	Аналитический	0.1	Закрепление отсутствует
997	491334.95	1298793.21	Аналитический	0.1	Закрепление отсутствует
998	491291.66	1298781.37	Аналитический	0.1	Закрепление отсутствует
999	491252.61	1298770.37	Аналитический	0.1	Закрепление отсутствует
1000	491223.11	1298762.24	Аналитический	0.1	Закрепление отсутствует
1001	491219.80	1298761.41	Аналитический	0.1	Закрепление отсутствует
1002	491185.89	1298752.89	Аналитический	0.1	Закрепление отсутствует
1003	491183.48	1298752.29	Аналитический	0.1	Закрепление отсутствует
1004	491134.48	1298744.25	Аналитический	0.1	Закрепление отсутствует
1005	491100.49	1298738.17	Аналитический	0.1	Закрепление отсутствует
1006	491069.19	1298728.68	Аналитический	0.1	Закрепление отсутствует
1007	491034.09	1298717.89	Аналитический	0.1	Закрепление отсутствует
1008	491002.12	1298708.68	Аналитический	0.1	Закрепление

2. Сведения о характерных точках границ объекта					
Обозначение характерных точек границ	Координаты, м		Метод определения координат характерной точки	Средняя квадратическая погрешность положения характерной точки (Mt), м	Описание обозначения точки на местности (при наличии)
	X	Y			
1	2	3	4	5	6
					отсутствует
1009	490972.07	1298702.13	Аналитический	0.1	Закрепление отсутствует
1010	490933.59	1298692.96	Аналитический	0.1	Закрепление отсутствует
1011	490897.95	1298684.23	Аналитический	0.1	Закрепление отсутствует
1012	490844.22	1298670.65	Аналитический	0.1	Закрепление отсутствует
1013	490804.91	1298660.78	Аналитический	0.1	Закрепление отсутствует
1014	490764.25	1298649.60	Аналитический	0.1	Закрепление отсутствует
1015	490731.79	1298640.13	Аналитический	0.1	Закрепление отсутствует
1016	490668.00	1298623.47	Аналитический	0.1	Закрепление отсутствует
1017	490651.40	1298618.93	Аналитический	0.1	Закрепление отсутствует
1018	490640.51	1298615.82	Аналитический	0.1	Закрепление отсутствует
1019	490622.06	1298610.67	Аналитический	0.1	Закрепление отсутствует
1020	490607.31	1298606.01	Аналитический	0.1	Закрепление отсутствует
1021	490592.95	1298602.03	Аналитический	0.1	Закрепление отсутствует
1022	490573.07	1298597.25	Аналитический	0.1	Закрепление отсутствует
1023	490561.39	1298594.24	Аналитический	0.1	Закрепление отсутствует
1024	490560.78	1298594.08	Аналитический	0.1	Закрепление отсутствует
1025	490550.34	1298591.63	Аналитический	0.1	Закрепление отсутствует
1026	490535.14	1298588.07	Аналитический	0.1	Закрепление отсутствует
1027	490514.62	1298583.04	Аналитический	0.1	Закрепление отсутствует
1028	490505.70	1298580.85	Аналитический	0.1	Закрепление отсутствует
1029	490495.36	1298577.02	Аналитический	0.1	Закрепление отсутствует
1030	490475.12	1298572.14	Аналитический	0.1	Закрепление



2. Сведения о характерных точках границ объекта					
Обозначение характерных точек границ	Координаты, м		Метод определения координат характерной точки	Средняя квадратическая погрешность положения характерной точки (Mt), м	Описание обозначения точки на местности (при наличии)
	X	Y			
1	2	3	4	5	6
					отсутствует
1031	490461.22	1298568.61	Аналитический	0.1	Закрепление отсутствует
1032	490450.33	1298565.88	Аналитический	0.1	Закрепление отсутствует
1033	490426.22	1298559.98	Аналитический	0.1	Закрепление отсутствует
1034	490380.06	1298548.70	Аналитический	0.1	Закрепление отсутствует
1035	490365.83	1298544.61	Аналитический	0.1	Закрепление отсутствует
1036	490331.95	1298535.70	Аналитический	0.1	Закрепление отсутствует
1037	490295.76	1298527.65	Аналитический	0.1	Закрепление отсутствует
1038	490254.79	1298518.23	Аналитический	0.1	Закрепление отсутствует
1039	490230.69	1298512.64	Аналитический	0.1	Закрепление отсутствует
1040	490201.55	1298511.14	Аналитический	0.1	Закрепление отсутствует
1041	490190.40	1298510.56	Аналитический	0.1	Закрепление отсутствует
1042	490180.57	1298507.49	Аналитический	0.1	Закрепление отсутствует
1043	490167.59	1298504.69	Аналитический	0.1	Закрепление отсутствует
1044	490164.26	1298503.97	Аналитический	0.1	Закрепление отсутствует
1045	490141.57	1298492.54	Аналитический	0.1	Закрепление отсутствует
1046	490116.82	1298486.61	Аналитический	0.1	Закрепление отсутствует
1047	490085.23	1298480.05	Аналитический	0.1	Закрепление отсутствует
1048	490057.44	1298475.29	Аналитический	0.1	Закрепление отсутствует
1049	490027.13	1298471.15	Аналитический	0.1	Закрепление отсутствует
1050	490005.27	1298467.78	Аналитический	0.1	Закрепление отсутствует
1051	489994.69	1298463.55	Аналитический	0.1	Закрепление отсутствует
1052	489940.13	1298441.70	Аналитический	0.1	Закрепление

2. Сведения о характерных точках границ объекта					
Обозначение характерных точек границ	Координаты, м		Метод определения координат характерной точки	Средняя квадратическая погрешность положения характерной точки (Mt), м	Описание обозначения точки на местности (при наличии)
	X	Y			
1	2	3	4	5	6
					отсутствует
1053	489935.58	1298439.82	Аналитический	0.1	Закрепление отсутствует
1054	489916.87	1298432.09	Аналитический	0.1	Закрепление отсутствует
1055	489868.14	1298415.43	Аналитический	0.1	Закрепление отсутствует
1056	489830.59	1298404.89	Аналитический	0.1	Закрепление отсутствует
1057	489791.83	1298394.73	Аналитический	0.1	Закрепление отсутствует
1058	489780.93	1298391.77	Аналитический	0.1	Закрепление отсутствует
1059	489763.82	1298387.11	Аналитический	0.1	Закрепление отсутствует
1060	489741.40	1298380.72	Аналитический	0.1	Закрепление отсутствует
1061	489726.73	1298376.54	Аналитический	0.1	Закрепление отсутствует
1062	489701.25	1298370.17	Аналитический	0.1	Закрепление отсутствует
1063	489686.87	1298366.58	Аналитический	0.1	Закрепление отсутствует
1064	489650.47	1298356.34	Аналитический	0.1	Закрепление отсутствует
1065	489642.39	1298354.07	Аналитический	0.1	Закрепление отсутствует
1066	489636.00	1298352.27	Аналитический	0.1	Закрепление отсутствует
1067	489604.64	1298345.09	Аналитический	0.1	Закрепление отсутствует
1068	489560.06	1298334.99	Аналитический	0.1	Закрепление отсутствует
1069	489543.21	1298332.43	Аналитический	0.1	Закрепление отсутствует
1070	489525.98	1298329.81	Аналитический	0.1	Закрепление отсутствует
1071	489457.28	1298312.02	Аналитический	0.1	Закрепление отсутствует
1072	489431.88	1298304.00	Аналитический	0.1	Закрепление отсутствует
1073	489390.61	1298288.83	Аналитический	0.1	Закрепление отсутствует
1074	489349.95	1298266.89	Аналитический	0.1	Закрепление

2. Сведения о характерных точках границ объекта					
Обозначение характерных точек границ	Координаты, м		Метод определения координат характерной точки	Средняя квадратическая погрешность положения характерной точки (Mt), м	Описание обозначения точки на местности (при наличии)
	X	Y			
1	2	3	4	5	6
					отсутствует
1075	489332.65	1298256.29	Аналитический	0.1	Закрепление отсутствует
1076	489324.68	1298251.48	Аналитический	0.1	Закрепление отсутствует
1077	489306.25	1298240.44	Аналитический	0.1	Закрепление отсутствует
1078	489288.32	1298230.42	Аналитический	0.1	Закрепление отсутствует
1079	489253.95	1298209.12	Аналитический	0.1	Закрепление отсутствует
1080	489225.95	1298191.45	Аналитический	0.1	Закрепление отсутствует
1081	489201.10	1298175.06	Аналитический	0.1	Закрепление отсутствует
1082	489196.97	1298172.22	Аналитический	0.1	Закрепление отсутствует
1083	489166.93	1298151.54	Аналитический	0.1	Закрепление отсутствует
1084	489132.08	1298125.04	Аналитический	0.1	Закрепление отсутствует
1085	489101.43	1298100.25	Аналитический	0.1	Закрепление отсутствует
1086	489070.09	1298074.12	Аналитический	0.1	Закрепление отсутствует
1087	489047.78	1298057.44	Аналитический	0.1	Закрепление отсутствует
1088	489013.50	1298031.06	Аналитический	0.1	Закрепление отсутствует
1089	489012.52	1298030.31	Аналитический	0.1	Закрепление отсутствует
1090	488993.98	1298017.44	Аналитический	0.1	Закрепление отсутствует
1091	488988.07	1298013.34	Аналитический	0.1	Закрепление отсутствует
1092	488971.48	1298001.85	Аналитический	0.1	Закрепление отсутствует
1093	488964.47	1297996.99	Аналитический	0.1	Закрепление отсутствует
1094	488939.46	1297976.59	Аналитический	0.1	Закрепление отсутствует
1095	488918.13	1297959.86	Аналитический	0.1	Закрепление отсутствует
1096	488879.46	1297929.92	Аналитический	0.1	Закрепление

2. Сведения о характерных точках границ объекта					
Обозначение характерных точек границ	Координаты, м		Метод определения координат характерной точки	Средняя квадратическая погрешность положения характерной точки (Mt), м	Описание обозначения точки на местности (при наличии)
	X	Y			
1	2	3	4	5	6
					отсутствует
1097	488871.89	1297924.06	Аналитический	0.1	Закрепление отсутствует
1098	488852.52	1297909.46	Аналитический	0.1	Закрепление отсутствует
1099	488822.50	1297887.62	Аналитический	0.1	Закрепление отсутствует
1100	488806.92	1297876.43	Аналитический	0.1	Закрепление отсутствует
1101	488804.67	1297874.81	Аналитический	0.1	Закрепление отсутствует
1102	488782.41	1297858.81	Аналитический	0.1	Закрепление отсутствует
1103	488758.58	1297840.01	Аналитический	0.1	Закрепление отсутствует
1104	488724.17	1297813.41	Аналитический	0.1	Закрепление отсутствует
1105	488692.52	1297789.53	Аналитический	0.1	Закрепление отсутствует
1106	488664.05	1297767.13	Аналитический	0.1	Закрепление отсутствует
1107	488633.01	1297742.65	Аналитический	0.1	Закрепление отсутствует
1108	488606.20	1297720.73	Аналитический	0.1	Закрепление отсутствует
1109	488578.56	1297697.79	Аналитический	0.1	Закрепление отсутствует
1110	488547.68	1297671.00	Аналитический	0.1	Закрепление отсутствует
1111	488518.43	1297647.45	Аналитический	0.1	Закрепление отсутствует
1112	488489.12	1297624.43	Аналитический	0.1	Закрепление отсутствует
1113	488461.58	1297604.76	Аналитический	0.1	Закрепление отсутствует
1114	488446.04	1297594.38	Аналитический	0.1	Закрепление отсутствует
1115	488431.45	1297584.61	Аналитический	0.1	Закрепление отсутствует
1116	488399.02	1297564.75	Аналитический	0.1	Закрепление отсутствует
1117	488372.27	1297544.69	Аналитический	0.1	Закрепление отсутствует
1118	488369.06	1297542.28	Аналитический	0.1	Закрепление

2. Сведения о характерных точках границ объекта					
Обозначение характерных точек границ	Координаты, м		Метод определения координат характерной точки	Средняя квадратическая погрешность положения характерной точки (Mt), м	Описание обозначения точки на местности (при наличии)
	X	Y			
1	2	3	4	5	6
					отсутствует
1119	488366.45	1297540.12	Аналитический	0.1	Закрепление отсутствует
1120	488340.07	1297518.34	Аналитический	0.1	Закрепление отсутствует
1121	488310.02	1297495.03	Аналитический	0.1	Закрепление отсутствует
1122	488281.01	1297469.74	Аналитический	0.1	Закрепление отсутствует
1123	488255.47	1297445.13	Аналитический	0.1	Закрепление отсутствует
1124	488226.38	1297425.14	Аналитический	0.1	Закрепление отсутствует
1125	488195.69	1297399.63	Аналитический	0.1	Закрепление отсутствует
1126	488187.81	1297393.09	Аналитический	0.1	Закрепление отсутствует
1127	488162.00	1297373.16	Аналитический	0.1	Закрепление отсутствует
1128	488132.26	1297349.12	Аналитический	0.1	Закрепление отсутствует
1129	488093.82	1297318.91	Аналитический	0.1	Закрепление отсутствует
1130	488065.11	1297295.18	Аналитический	0.1	Закрепление отсутствует
1131	488064.15	1297294.38	Аналитический	0.1	Закрепление отсутствует
1132	488047.60	1297280.56	Аналитический	0.1	Закрепление отсутствует
1133	488040.27	1297274.45	Аналитический	0.1	Закрепление отсутствует
1134	488025.86	1297262.73	Аналитический	0.1	Закрепление отсутствует
1135	487992.86	1297235.90	Аналитический	0.1	Закрепление отсутствует
1136	487976.52	1297222.17	Аналитический	0.1	Закрепление отсутствует
1137	487963.85	1297211.53	Аналитический	0.1	Закрепление отсутствует
1138	487963.66	1297211.37	Аналитический	0.1	Закрепление отсутствует
1139	487950.89	1297200.63	Аналитический	0.1	Закрепление отсутствует
1140	487926.69	1297181.33	Аналитический	0.1	Закрепление

2. Сведения о характерных точках границ объекта					
Обозначение характерных точек границ	Координаты, м		Метод определения координат характерной точки	Средняя квадратическая погрешность положения характерной точки (Mt), м	Описание обозначения точки на местности (при наличии)
	X	Y			
1	2	3	4	5	6
					отсутствует
1141	487897.14	1297156.99	Аналитический	0.1	Закрепление отсутствует
1142	487869.43	1297133.07	Аналитический	0.1	Закрепление отсутствует
1143	487849.32	1297115.86	Аналитический	0.1	Закрепление отсутствует
1144	487822.73	1297094.48	Аналитический	0.1	Закрепление отсутствует
1145	487800.15	1297077.63	Аналитический	0.1	Закрепление отсутствует
1146	487775.93	1297060.98	Аналитический	0.1	Закрепление отсутствует
1147	487762.47	1297051.64	Аналитический	0.1	Закрепление отсутствует
1148	487743.54	1297038.19	Аналитический	0.1	Закрепление отсутствует
1149	487719.96	1297021.64	Аналитический	0.1	Закрепление отсутствует
1150	487690.83	1297001.47	Аналитический	0.1	Закрепление отсутствует
1151	487670.83	1296987.90	Аналитический	0.1	Закрепление отсутствует
1152	487644.33	1296970.12	Аналитический	0.1	Закрепление отсутствует
1153	487610.32	1296948.95	Аналитический	0.1	Закрепление отсутствует
1154	487577.33	1296927.06	Аналитический	0.1	Закрепление отсутствует
1155	487539.99	1296902.19	Аналитический	0.1	Закрепление отсутствует
1156	487514.46	1296885.98	Аналитический	0.1	Закрепление отсутствует
1157	487475.64	1296860.29	Аналитический	0.1	Закрепление отсутствует
1158	487447.39	1296841.36	Аналитический	0.1	Закрепление отсутствует
1159	487445.74	1296840.05	Аналитический	0.1	Закрепление отсутствует
1160	487421.59	1296822.22	Аналитический	0.1	Закрепление отсутствует
1161	487392.71	1296799.36	Аналитический	0.1	Закрепление отсутствует
1162	487368.13	1296780.70	Аналитический	0.1	Закрепление

2. Сведения о характерных точках границ объекта					
Обозначение характерных точек границ	Координаты, м		Метод определения координат характерной точки	Средняя квадратическая погрешность положения характерной точки (Mt), м	Описание обозначения точки на местности (при наличии)
	X	Y			
1	2	3	4	5	6
					отсутствует
1163	487346.22	1296763.63	Аналитический	0.1	Закрепление отсутствует
1164	487336.79	1296756.08	Аналитический	0.1	Закрепление отсутствует
1165	487317.50	1296758.10	Аналитический	0.1	Закрепление отсутствует
1166	487121.91	1296776.14	Аналитический	0.1	Закрепление отсутствует
1167	487115.96	1296776.69	Аналитический	0.1	Закрепление отсутствует
1168	486847.05	1296801.49	Аналитический	0.1	Закрепление отсутствует
1169	486821.21	1296664.78	Аналитический	0.1	Закрепление отсутствует
1170	486798.54	1296544.87	Аналитический	0.1	Закрепление отсутствует
1171	486796.69	1296535.11	Аналитический	0.1	Закрепление отсутствует
1172	486780.34	1296448.61	Аналитический	0.1	Закрепление отсутствует
1173	486775.46	1296440.14	Аналитический	0.1	Закрепление отсутствует
1174	486733.67	1296367.73	Аналитический	0.1	Закрепление отсутствует
1175	486715.82	1296292.19	Аналитический	0.1	Закрепление отсутствует
1176	486696.67	1296211.15	Аналитический	0.1	Закрепление отсутствует
1177	486660.13	1296056.49	Аналитический	0.1	Закрепление отсутствует
1178	486662.55	1296046.82	Аналитический	0.1	Закрепление отсутствует
1179	486662.87	1296045.53	Аналитический	0.1	Закрепление отсутствует
1180	486666.72	1296030.11	Аналитический	0.1	Закрепление отсутствует
1181	486658.03	1296016.17	Аналитический	0.1	Закрепление отсутствует
1182	486641.25	1295986.42	Аналитический	0.1	Закрепление отсутствует
1183	486624.96	1295955.97	Аналитический	0.1	Закрепление отсутствует
1184	486615.66	1295939.13	Аналитический	0.1	Закрепление

2. Сведения о характерных точках границ объекта					
Обозначение характерных точек границ	Координаты, м		Метод определения координат характерной точки	Средняя квадратическая погрешность положения характерной точки (Mt), м	Описание обозначения точки на местности (при наличии)
	X	Y			
1	2	3	4	5	6
					отсутствует
1185	486597.48	1295906.12	Аналитический	0.1	Закрепление отсутствует
1186	486581.54	1295874.39	Аналитический	0.1	Закрепление отсутствует
1187	486571.96	1295854.07	Аналитический	0.1	Закрепление отсутствует
1188	486556.68	1295823.06	Аналитический	0.1	Закрепление отсутствует
1189	486542.14	1295792.03	Аналитический	0.1	Закрепление отсутствует
1190	486526.13	1295757.39	Аналитический	0.1	Закрепление отсутствует
1191	486506.87	1295715.61	Аналитический	0.1	Закрепление отсутствует
1192	486494.68	1295689.57	Аналитический	0.1	Закрепление отсутствует
1193	486477.59	1295649.30	Аналитический	0.1	Закрепление отсутствует
1194	486461.63	1295612.43	Аналитический	0.1	Закрепление отсутствует
1195	486447.34	1295580.90	Аналитический	0.1	Закрепление отсутствует
1196	486424.53	1295530.53	Аналитический	0.1	Закрепление отсутствует
1197	486422.82	1295526.92	Аналитический	0.1	Закрепление отсутствует
1198	486420.71	1295522.47	Аналитический	0.1	Закрепление отсутствует
1199	486417.67	1295516.06	Аналитический	0.1	Закрепление отсутствует
1200	486408.72	1295495.27	Аналитический	0.1	Закрепление отсутствует
1201	486393.74	1295459.84	Аналитический	0.1	Закрепление отсутствует
1202	486375.08	1295418.84	Аналитический	0.1	Закрепление отсутствует
1203	486356.80	1295387.01	Аналитический	0.1	Закрепление отсутствует
1204	486332.00	1295346.15	Аналитический	0.1	Закрепление отсутствует
1205	486312.07	1295315.31	Аналитический	0.1	Закрепление отсутствует
1206	486289.01	1295278.36	Аналитический	0.1	Закрепление



2. Сведения о характерных точках границ объекта					
Обозначение характерных точек границ	Координаты, м		Метод определения координат характерной точки	Средняя квадратическая погрешность положения характерной точки (Mt), м	Описание обозначения точки на местности (при наличии)
	X	Y			
1	2	3	4	5	6
					отсутствует
1207	486269.68	1295247.94	Аналитический	0.1	Закрепление отсутствует
1208	486256.73	1295225.88	Аналитический	0.1	Закрепление отсутствует
1209	486252.76	1295219.12	Аналитический	0.1	Закрепление отсутствует
1210	486242.45	1295201.55	Аналитический	0.1	Закрепление отсутствует
1211	486224.93	1295171.76	Аналитический	0.1	Закрепление отсутствует
1212	486207.01	1295139.75	Аналитический	0.1	Закрепление отсутствует
1213	486176.64	1295084.07	Аналитический	0.1	Закрепление отсутствует
1214	486169.19	1295070.39	Аналитический	0.1	Закрепление отсутствует
1215	486166.99	1295066.36	Аналитический	0.1	Закрепление отсутствует
1216	486139.64	1295015.45	Аналитический	0.1	Закрепление отсутствует
1217	486132.43	1295003.30	Аналитический	0.1	Закрепление отсутствует
1218	486122.16	1294986.00	Аналитический	0.1	Закрепление отсутствует
1219	486113.30	1294971.08	Аналитический	0.1	Закрепление отсутствует
1220	486094.37	1294939.13	Аналитический	0.1	Закрепление отсутствует
1221	486076.08	1294913.34	Аналитический	0.1	Закрепление отсутствует
1222	486045.58	1294878.53	Аналитический	0.1	Закрепление отсутствует
1223	486025.29	1294855.68	Аналитический	0.1	Закрепление отсутствует
1224	486001.77	1294818.92	Аналитический	0.1	Закрепление отсутствует
1225	485998.13	1294812.95	Аналитический	0.1	Закрепление отсутствует
1226	485970.40	1294767.44	Аналитический	0.1	Закрепление отсутствует
1227	485949.43	1294733.04	Аналитический	0.1	Закрепление отсутствует
1228	485941.41	1294719.88	Аналитический	0.1	Закрепление

2. Сведения о характерных точках границ объекта					
Обозначение характерных точек границ	Координаты, м		Метод определения координат характерной точки	Средняя квадратическая погрешность положения характерной точки (Mt), м	Описание обозначения точки на местности (при наличии)
	X	Y			
1	2	3	4	5	6
					отсутствует
1229	485888.21	1294632.57	Аналитический	0.1	Закрепление отсутствует
1230	485887.16	1294630.85	Аналитический	0.1	Закрепление отсутствует
1231	485877.29	1294614.66	Аналитический	0.1	Закрепление отсутствует
1232	485869.11	1294600.73	Аналитический	0.1	Закрепление отсутствует
1233	485856.40	1294578.79	Аналитический	0.1	Закрепление отсутствует
1234	485843.87	1294557.74	Аналитический	0.1	Закрепление отсутствует
1235	485803.07	1294489.37	Аналитический	0.1	Закрепление отсутствует
1236	485795.25	1294475.84	Аналитический	0.1	Закрепление отсутствует
1237	485785.95	1294461.34	Аналитический	0.1	Закрепление отсутствует
1238	485776.94	1294446.66	Аналитический	0.1	Закрепление отсутствует
1239	485776.06	1294445.23	Аналитический	0.1	Закрепление отсутствует
1240	485768.66	1294434.72	Аналитический	0.1	Закрепление отсутствует
1241	485756.56	1294416.05	Аналитический	0.1	Закрепление отсутствует
1242	485748.71	1294406.46	Аналитический	0.1	Закрепление отсутствует
1243	485744.99	1294403.52	Аналитический	0.1	Закрепление отсутствует
1244	485726.27	1294381.38	Аналитический	0.1	Закрепление отсутствует
1245	485720.54	1294375.30	Аналитический	0.1	Закрепление отсутствует
1246	485719.97	1294374.69	Аналитический	0.1	Закрепление отсутствует
1247	485721.64	1294371.94	Аналитический	0.1	Закрепление отсутствует
1248	485723.11	1294369.51	Аналитический	0.1	Закрепление отсутствует
1249	485728.41	1294360.76	Аналитический	0.1	Закрепление отсутствует
1250	485730.15	1294357.89	Аналитический	0.1	Закрепление

2. Сведения о характерных точках границ объекта					
Обозначение характерных точек границ	Координаты, м		Метод определения координат характерной точки	Средняя квадратическая погрешность положения характерной точки (Mt), м	Описание обозначения точки на местности (при наличии)
	X	Y			
1	2	3	4	5	6
					отсутствует
1251	485732.01	1294354.82	Аналитический	0.1	Закрепление отсутствует
1252	485739.73	1294342.08	Аналитический	0.1	Закрепление отсутствует
1253	485744.76	1294345.93	Аналитический	0.1	Закрепление отсутствует
1254	485746.03	1294346.90	Аналитический	0.1	Закрепление отсутствует
1255	485748.55	1294348.84	Аналитический	0.1	Закрепление отсутствует
1256	485756.94	1294338.04	Аналитический	0.1	Закрепление отсутствует
1257	485758.19	1294335.28	Аналитический	0.1	Закрепление отсутствует
1258	485759.35	1294332.70	Аналитический	0.1	Закрепление отсутствует
1259	485768.87	1294311.59	Аналитический	0.1	Закрепление отсутствует
1260	485785.78	1294285.38	Аналитический	0.1	Закрепление отсутствует
1261	485824.57	1294230.08	Аналитический	0.1	Закрепление отсутствует
1262	485849.34	1294192.64	Аналитический	0.1	Закрепление отсутствует
1263	485856.05	1294182.49	Аналитический	0.1	Закрепление отсутствует
1264	485873.71	1294155.81	Аналитический	0.1	Закрепление отсутствует
1265	485874.02	1294155.34	Аналитический	0.1	Закрепление отсутствует
1266	485913.68	1294095.40	Аналитический	0.1	Закрепление отсутствует
1267	485957.62	1294024.97	Аналитический	0.1	Закрепление отсутствует
1268	486009.21	1293956.21	Аналитический	0.1	Закрепление отсутствует
1269	486053.79	1293883.17	Аналитический	0.1	Закрепление отсутствует
1270	486087.54	1293837.68	Аналитический	0.1	Закрепление отсутствует
1271	486128.89	1293779.29	Аналитический	0.1	Закрепление отсутствует
1272	486152.57	1293740.60	Аналитический	0.1	Закрепление

2. Сведения о характерных точках границ объекта					
Обозначение характерных точек границ	Координаты, м		Метод определения координат характерной точки	Средняя квадратическая погрешность положения характерной точки (Mt), м	Описание обозначения точки на местности (при наличии)
	X	Y			
1	2	3	4	5	6
					отсутствует
1273	486230.31	1293622.16	Аналитический	0.1	Закрепление отсутствует
1274	486274.63	1293558.42	Аналитический	0.1	Закрепление отсутствует
1275	486324.49	1293494.61	Аналитический	0.1	Закрепление отсутствует
1276	486350.10	1293451.07	Аналитический	0.1	Закрепление отсутствует
1277	486353.88	1293435.37	Аналитический	0.1	Закрепление отсутствует
1278	486360.76	1293369.31	Аналитический	0.1	Закрепление отсутствует
1279	486363.42	1293329.84	Аналитический	0.1	Закрепление отсутствует
1280	486374.27	1293191.15	Аналитический	0.1	Закрепление отсутствует
1281	486375.42	1293118.43	Аналитический	0.1	Закрепление отсутствует
1282	486378.14	1293027.63	Аналитический	0.1	Закрепление отсутствует
1283	486381.82	1292944.16	Аналитический	0.1	Закрепление отсутствует
1284	486388.63	1292862.58	Аналитический	0.1	Закрепление отсутствует
1285	486392.50	1292805.17	Аналитический	0.1	Закрепление отсутствует
1286	486396.01	1292740.25	Аналитический	0.1	Закрепление отсутствует
1287	486400.23	1292688.51	Аналитический	0.1	Закрепление отсутствует
1288	486405.36	1292625.61	Аналитический	0.1	Закрепление отсутствует
1289	486407.91	1292580.42	Аналитический	0.1	Закрепление отсутствует
1290	486407.73	1292528.71	Аналитический	0.1	Закрепление отсутствует
1291	486409.51	1292513.95	Аналитический	0.1	Закрепление отсутствует
1292	486409.59	1292513.32	Аналитический	0.1	Закрепление отсутствует
1293	486412.50	1292489.17	Аналитический	0.1	Закрепление отсутствует
1294	486419.33	1292452.97	Аналитический	0.1	Закрепление

2. Сведения о характерных точках границ объекта					
Обозначение характерных точек границ	Координаты, м		Метод определения координат характерной точки	Средняя квадратическая погрешность положения характерной точки (Mt), м	Описание обозначения точки на местности (при наличии)
	X	Y			
1	2	3	4	5	6
					отсутствует
1295	486423.43	1292431.20	Аналитический	0.1	Закрепление отсутствует
1296	486424.59	1292425.05	Аналитический	0.1	Закрепление отсутствует
1297	486429.74	1292349.38	Аналитический	0.1	Закрепление отсутствует
1298	486440.48	1292269.44	Аналитический	0.1	Закрепление отсутствует
1299	486442.85	1292251.80	Аналитический	0.1	Закрепление отсутствует
1300	486449.40	1292203.01	Аналитический	0.1	Закрепление отсутствует
1301	486449.83	1292200.71	Аналитический	0.1	Закрепление отсутствует
1302	486456.91	1292135.74	Аналитический	0.1	Закрепление отсутствует
1303	486462.22	1292068.39	Аналитический	0.1	Закрепление отсутствует
1304	486467.12	1291991.84	Аналитический	0.1	Закрепление отсутствует
1305	486472.56	1291899.03	Аналитический	0.1	Закрепление отсутствует
1306	486471.51	1291865.22	Аналитический	0.1	Закрепление отсутствует
1307	486468.91	1291817.17	Аналитический	0.1	Закрепление отсутствует
1308	486469.55	1291777.30	Аналитический	0.1	Закрепление отсутствует
1309	486474.49	1291701.24	Аналитический	0.1	Закрепление отсутствует
1310	486482.50	1291611.29	Аналитический	0.1	Закрепление отсутствует
1311	486489.85	1291497.28	Аналитический	0.1	Закрепление отсутствует
1312	486495.59	1291447.70	Аналитический	0.1	Закрепление отсутствует
1313	486497.21	1291408.28	Аналитический	0.1	Закрепление отсутствует
1314	486497.22	1291407.91	Аналитический	0.1	Закрепление отсутствует
1315	486497.26	1291406.93	Аналитический	0.1	Закрепление отсутствует
1316	486497.50	1291404.39	Аналитический	0.1	Закрепление

2. Сведения о характерных точках границ объекта					
Обозначение характерных точек границ	Координаты, м		Метод определения координат характерной точки	Средняя квадратическая погрешность положения характерной точки (Mt), м	Описание обозначения точки на местности (при наличии)
	X	Y			
1	2	3	4	5	6
					отсутствует
1317	486498.89	1291389.39	Аналитический	0.1	Закрепление отсутствует
1318	486503.87	1291335.91	Аналитический	0.1	Закрепление отсутствует
1319	486505.12	1291322.48	Аналитический	0.1	Закрепление отсутствует
1320	486510.66	1291281.58	Аналитический	0.1	Закрепление отсутствует
1321	486521.37	1291165.50	Аналитический	0.1	Закрепление отсутствует
1322	486523.47	1291142.68	Аналитический	0.1	Закрепление отсутствует
1323	486523.96	1291134.16	Аналитический	0.1	Закрепление отсутствует
1324	486524.01	1291133.13	Аналитический	0.1	Закрепление отсутствует
1325	486525.18	1291112.68	Аналитический	0.1	Закрепление отсутствует
1326	486528.27	1291058.22	Аналитический	0.1	Закрепление отсутствует
1327	486528.29	1291057.88	Аналитический	0.1	Закрепление отсутствует
1328	486528.35	1291056.91	Аналитический	0.1	Закрепление отсутствует
1329	486530.06	1291026.78	Аналитический	0.1	Закрепление отсутствует
1330	486532.22	1290999.42	Аналитический	0.1	Закрепление отсутствует
1331	486533.61	1290981.89	Аналитический	0.1	Закрепление отсутствует
1332	486545.41	1290898.34	Аналитический	0.1	Закрепление отсутствует
1333	486550.25	1290853.08	Аналитический	0.1	Закрепление отсутствует
1334	486555.88	1290776.67	Аналитический	0.1	Закрепление отсутствует
1335	486565.84	1290691.56	Аналитический	0.1	Закрепление отсутствует
1336	486566.00	1290689.59	Аналитический	0.1	Закрепление отсутствует
1337	486568.95	1290652.96	Аналитический	0.1	Закрепление отсутствует
1338	486560.02	1290613.97	Аналитический	0.1	Закрепление

2. Сведения о характерных точках границ объекта					
Обозначение характерных точек границ	Координаты, м		Метод определения координат характерной точки	Средняя квадратическая погрешность положения характерной точки (Mt), м	Описание обозначения точки на местности (при наличии)
	X	Y			
1	2	3	4	5	6
					отсутствует
1339	486547.52	1290575.46	Аналитический	0.1	Закрепление отсутствует
1340	486506.48	1290416.28	Аналитический	0.1	Закрепление отсутствует
1341	486494.97	1290374.63	Аналитический	0.1	Закрепление отсутствует
1342	486480.91	1290334.15	Аналитический	0.1	Закрепление отсутствует
1343	486476.45	1290314.15	Аналитический	0.1	Закрепление отсутствует
1344	486476.24	1290313.19	Аналитический	0.1	Закрепление отсутствует
1345	486456.07	1290222.72	Аналитический	0.1	Закрепление отсутствует
1346	486454.85	1290217.25	Аналитический	0.1	Закрепление отсутствует
1347	486442.79	1290179.18	Аналитический	0.1	Закрепление отсутствует
1348	486436.02	1290157.55	Аналитический	0.1	Закрепление отсутствует
1349	486421.97	1290112.66	Аналитический	0.1	Закрепление отсутствует
1350	486405.38	1290068.17	Аналитический	0.1	Закрепление отсутствует
1351	486392.72	1290015.24	Аналитический	0.1	Закрепление отсутствует
1352	486372.44	1289949.41	Аналитический	0.1	Закрепление отсутствует
1353	486364.54	1289913.46	Аналитический	0.1	Закрепление отсутствует
1354	486358.70	1289869.91	Аналитический	0.1	Закрепление отсутствует
1355	486352.50	1289845.48	Аналитический	0.1	Закрепление отсутствует
1356	486329.96	1289785.32	Аналитический	0.1	Закрепление отсутствует
1357	486327.86	1289779.73	Аналитический	0.1	Закрепление отсутствует
1358	486327.78	1289779.38	Аналитический	0.1	Закрепление отсутствует
1359	486308.15	1289700.20	Аналитический	0.1	Закрепление отсутствует
1360	486301.82	1289637.66	Аналитический	0.1	Закрепление

2. Сведения о характерных точках границ объекта					
Обозначение характерных точек границ	Координаты, м		Метод определения координат характерной точки	Средняя квадратическая погрешность положения характерной точки (Mt), м	Описание обозначения точки на местности (при наличии)
	X	Y			
1	2	3	4	5	6
					отсутствует
1361	486301.01	1289570.75	Аналитический	0.1	Закрепление отсутствует
1362	486302.69	1289533.03	Аналитический	0.1	Закрепление отсутствует
1363	486308.21	1289486.88	Аналитический	0.1	Закрепление отсутствует
1364	486310.28	1289469.55	Аналитический	0.1	Закрепление отсутствует
1365	486312.43	1289451.56	Аналитический	0.1	Закрепление отсутствует
1366	486316.52	1289413.66	Аналитический	0.1	Закрепление отсутствует
1367	486320.99	1289372.21	Аналитический	0.1	Закрепление отсутствует
1368	486333.25	1289224.32	Аналитический	0.1	Закрепление отсутствует
1369	486337.81	1289152.13	Аналитический	0.1	Закрепление отсутствует
1370	486338.61	1289139.51	Аналитический	0.1	Закрепление отсутствует
1371	486339.61	1289130.19	Аналитический	0.1	Закрепление отсутствует
1372	486339.84	1289128.06	Аналитический	0.1	Закрепление отсутствует
1373	486343.15	1289096.99	Аналитический	0.1	Закрепление отсутствует
1374	486343.49	1289093.14	Аналитический	0.1	Закрепление отсутствует
1375	486345.44	1289071.18	Аналитический	0.1	Закрепление отсутствует
1376	486345.77	1289067.49	Аналитический	0.1	Закрепление отсутствует
1377	486349.05	1289030.49	Аналитический	0.1	Закрепление отсутствует
1378	486349.90	1289020.95	Аналитический	0.1	Закрепление отсутствует
1379	486351.36	1289004.52	Аналитический	0.1	Закрепление отсутствует
1380	486351.85	1288998.97	Аналитический	0.1	Закрепление отсутствует
1381	486353.94	1288975.41	Аналитический	0.1	Закрепление отсутствует
1382	486357.46	1288939.99	Аналитический	0.1	Закрепление



2. Сведения о характерных точках границ объекта					
Обозначение характерных точек границ	Координаты, м		Метод определения координат характерной точки	Средняя квадратическая погрешность положения характерной точки (Mt), м	Описание обозначения точки на местности (при наличии)
	X	Y			
1	2	3	4	5	6
					отсутствует
1383	486358.74	1288927.14	Аналитический	0.1	Закрепление отсутствует
1384	486361.91	1288895.21	Аналитический	0.1	Закрепление отсутствует
1385	486372.26	1288784.25	Аналитический	0.1	Закрепление отсутствует
1386	486378.05	1288716.93	Аналитический	0.1	Закрепление отсутствует
1387	486379.52	1288699.87	Аналитический	0.1	Закрепление отсутствует
1388	486379.63	1288698.54	Аналитический	0.1	Закрепление отсутствует
1389	486384.06	1288646.26	Аналитический	0.1	Закрепление отсутствует
1390	486384.83	1288637.09	Аналитический	0.1	Закрепление отсутствует
1391	486385.47	1288623.04	Аналитический	0.1	Закрепление отсутствует
1392	486386.17	1288607.85	Аналитический	0.1	Закрепление отсутствует
1393	486386.73	1288595.75	Аналитический	0.1	Закрепление отсутствует
1394	486386.97	1288576.69	Аналитический	0.1	Закрепление отсутствует
1395	486387.33	1288549.01	Аналитический	0.1	Закрепление отсутствует
1396	486407.65	1288354.41	Аналитический	0.1	Закрепление отсутствует
1397	486413.77	1288284.40	Аналитический	0.1	Закрепление отсутствует
1398	486419.50	1288244.76	Аналитический	0.1	Закрепление отсутствует
1399	486420.91	1288237.40	Аналитический	0.1	Закрепление отсутствует
1400	486421.17	1288236.04	Аналитический	0.1	Закрепление отсутствует
1401	486421.53	1288234.19	Аналитический	0.1	Закрепление отсутствует
1402	486425.76	1288212.08	Аналитический	0.1	Закрепление отсутствует
1403	486426.21	1288209.72	Аналитический	0.1	Закрепление отсутствует
1404	486428.01	1288200.33	Аналитический	0.1	Закрепление

2. Сведения о характерных точках границ объекта					
Обозначение характерных точек границ	Координаты, м		Метод определения координат характерной точки	Средняя квадратическая погрешность положения характерной точки (Mt), м	Описание обозначения точки на местности (при наличии)
	X	Y			
1	2	3	4	5	6
					отсутствует
1405	486429.13	1288194.47	Аналитический	0.1	Закрепление отсутствует
1406	486429.67	1288191.66	Аналитический	0.1	Закрепление отсутствует
1407	486433.79	1288170.17	Аналитический	0.1	Закрепление отсутствует
1408	486434.46	1288167.84	Аналитический	0.1	Закрепление отсутствует
1409	486438.39	1288154.08	Аналитический	0.1	Закрепление отсутствует
1410	486438.82	1288152.58	Аналитический	0.1	Закрепление отсутствует
1411	486439.07	1288151.71	Аналитический	0.1	Закрепление отсутствует
1412	486488.22	1287979.92	Аналитический	0.1	Закрепление отсутствует
1413	486508.50	1287904.85	Аналитический	0.1	Закрепление отсутствует
1414	486520.74	1287866.15	Аналитический	0.1	Закрепление отсутствует
1415	486531.06	1287835.57	Аналитический	0.1	Закрепление отсутствует
1416	486542.56	1287801.51	Аналитический	0.1	Закрепление отсутствует
1417	486543.60	1287798.29	Аналитический	0.1	Закрепление отсутствует
1418	486548.21	1287783.95	Аналитический	0.1	Закрепление отсутствует
1419	486555.08	1287762.59	Аналитический	0.1	Закрепление отсутствует
1420	486556.32	1287758.74	Аналитический	0.1	Закрепление отсутствует
1421	486565.74	1287729.46	Аналитический	0.1	Закрепление отсутствует
1422	486571.25	1287714.41	Аналитический	0.1	Закрепление отсутствует
1423	486579.77	1287691.20	Аналитический	0.1	Закрепление отсутствует
1424	486584.31	1287676.22	Аналитический	0.1	Закрепление отсутствует
1425	486584.35	1287676.08	Аналитический	0.1	Закрепление отсутствует
1426	486584.97	1287674.05	Аналитический	0.1	Закрепление

2. Сведения о характерных точках границ объекта					
Обозначение характерных точек границ	Координаты, м		Метод определения координат характерной точки	Средняя квадратическая погрешность положения характерной точки (Mt), м	Описание обозначения точки на местности (при наличии)
	X	Y			
1	2	3	4	5	6
					отсутствует
1427	486592.51	1287649.28	Аналитический	0.1	Закрепление отсутствует
1428	486621.66	1287546.18	Аналитический	0.1	Закрепление отсутствует
1429	486629.16	1287503.69	Аналитический	0.1	Закрепление отсутствует
1430	486643.86	1287427.87	Аналитический	0.1	Закрепление отсутствует
1431	486644.25	1287405.31	Аналитический	0.1	Закрепление отсутствует
1432	486664.36	1287361.70	Аналитический	0.1	Закрепление отсутствует
1433	486657.23	1287342.04	Аналитический	0.1	Закрепление отсутствует
1434	486668.80	1287320.10	Аналитический	0.1	Закрепление отсутствует
1435	486672.57	1287306.66	Аналитический	0.1	Закрепление отсутствует
1436	486672.95	1287305.32	Аналитический	0.1	Закрепление отсутствует
1437	486762.85	1286985.24	Аналитический	0.1	Закрепление отсутствует
1438	486764.40	1286979.73	Аналитический	0.1	Закрепление отсутствует
1439	486777.48	1286933.15	Аналитический	0.1	Закрепление отсутствует
1440	486797.05	1286885.49	Аналитический	0.1	Закрепление отсутствует
1441	486845.85	1286850.21	Аналитический	0.1	Закрепление отсутствует
1442	486881.01	1286824.80	Аналитический	0.1	Закрепление отсутствует
1443	486939.20	1286800.10	Аналитический	0.1	Закрепление отсутствует
1444	486971.89	1286790.38	Аналитический	0.1	Закрепление отсутствует
1445	486994.77	1286780.56	Аналитический	0.1	Закрепление отсутствует
1446	487028.58	1286764.33	Аналитический	0.1	Закрепление отсутствует
1447	487051.40	1286751.94	Аналитический	0.1	Закрепление отсутствует
1448	487127.52	1286707.83	Аналитический	0.1	Закрепление

2. Сведения о характерных точках границ объекта					
Обозначение характерных точек границ	Координаты, м		Метод определения координат характерной точки	Средняя квадратическая погрешность положения характерной точки (Mt), м	Описание обозначения точки на местности (при наличии)
	X	Y			
1	2	3	4	5	6
					отсутствует
1449	487193.90	1286671.31	Аналитический	0.1	Закрепление отсутствует
1450	487222.72	1286653.39	Аналитический	0.1	Закрепление отсутствует
1451	487251.98	1286635.78	Аналитический	0.1	Закрепление отсутствует
1452	487280.50	1286608.51	Аналитический	0.1	Закрепление отсутствует
1453	487298.98	1286562.98	Аналитический	0.1	Закрепление отсутствует
1454	487316.89	1286510.55	Аналитический	0.1	Закрепление отсутствует
1455	487337.58	1286457.06	Аналитический	0.1	Закрепление отсутствует
1456	487349.66	1286424.62	Аналитический	0.1	Закрепление отсутствует
1457	487360.18	1286391.57	Аналитический	0.1	Закрепление отсутствует
1458	487364.88	1286385.16	Аналитический	0.1	Закрепление отсутствует
1459	487381.50	1286346.94	Аналитический	0.1	Закрепление отсутствует
1460	487404.57	1286293.90	Аналитический	0.1	Закрепление отсутствует
1461	487413.80	1286268.41	Аналитический	0.1	Закрепление отсутствует
1462	487454.11	1286157.04	Аналитический	0.1	Закрепление отсутствует
1463	487454.71	1286150.48	Аналитический	0.1	Закрепление отсутствует
1464	487469.20	1286116.45	Аналитический	0.1	Закрепление отсутствует
1465	487486.04	1286084.59	Аналитический	0.1	Закрепление отсутствует
1466	487506.00	1286045.34	Аналитический	0.1	Закрепление отсутствует
1467	487528.51	1285991.87	Аналитический	0.1	Закрепление отсутствует
1468	487546.06	1285940.72	Аналитический	0.1	Закрепление отсутствует
1469	487556.79	1285899.03	Аналитический	0.1	Закрепление отсутствует
1470	487577.49	1285809.48	Аналитический	0.1	Закрепление

2. Сведения о характерных точках границ объекта					
Обозначение характерных точек границ	Координаты, м		Метод определения координат характерной точки	Средняя квадратическая погрешность положения характерной точки (Mt), м	Описание обозначения точки на местности (при наличии)
	X	Y			
1	2	3	4	5	6
					отсутствует
1471	487588.23	1285769.51	Аналитический	0.1	Закрепление отсутствует
1472	487632.05	1285620.64	Аналитический	0.1	Закрепление отсутствует
1473	487654.26	1285543.22	Аналитический	0.1	Закрепление отсутствует
1474	487679.66	1285468.03	Аналитический	0.1	Закрепление отсутствует
1475	487704.06	1285393.96	Аналитический	0.1	Закрепление отсутствует
1476	487707.75	1285382.77	Аналитический	0.1	Закрепление отсутствует
1477	487717.98	1285350.37	Аналитический	0.1	Закрепление отсутствует
1478	487725.72	1285320.26	Аналитический	0.1	Закрепление отсутствует
1479	487760.20	1285176.51	Аналитический	0.1	Закрепление отсутствует
1480	487776.91	1285114.31	Аналитический	0.1	Закрепление отсутствует
1481	487803.78	1285009.34	Аналитический	0.1	Закрепление отсутствует
1482	487830.76	1284910.60	Аналитический	0.1	Закрепление отсутствует
1483	487846.34	1284838.92	Аналитический	0.1	Закрепление отсутствует
1484	487862.50	1284774.19	Аналитический	0.1	Закрепление отсутствует
1485	487865.02	1284764.07	Аналитический	0.1	Закрепление отсутствует
1486	487868.60	1284752.90	Аналитический	0.1	Закрепление отсутствует
1487	487880.99	1284714.29	Аналитический	0.1	Закрепление отсутствует
1488	487887.06	1284691.29	Аналитический	0.1	Закрепление отсутствует
1489	487899.16	1284645.39	Аналитический	0.1	Закрепление отсутствует
1490	487920.12	1284587.61	Аналитический	0.1	Закрепление отсутствует
1491	487921.92	1284582.64	Аналитический	0.1	Закрепление отсутствует
1492	487923.33	1284578.76	Аналитический	0.1	Закрепление

2. Сведения о характерных точках границ объекта					
Обозначение характерных точек границ	Координаты, м		Метод определения координат характерной точки	Средняя квадратическая погрешность положения характерной точки (Mt), м	Описание обозначения точки на местности (при наличии)
	X	Y			
1	2	3	4	5	6
					отсутствует
1493	487935.49	1284540.59	Аналитический	0.1	Закрепление отсутствует
1494	487948.76	1284489.88	Аналитический	0.1	Закрепление отсутствует
1495	487965.69	1284420.03	Аналитический	0.1	Закрепление отсутствует
1496	487989.29	1284335.31	Аналитический	0.1	Закрепление отсутствует
1497	488037.61	1284181.95	Аналитический	0.1	Закрепление отсутствует
1498	488060.99	1284112.08	Аналитический	0.1	Закрепление отсутствует
1499	488066.77	1284078.59	Аналитический	0.1	Закрепление отсутствует
1500	488065.62	1284065.59	Аналитический	0.1	Закрепление отсутствует
1501	488064.78	1284056.04	Аналитический	0.1	Закрепление отсутствует
1502	488060.04	1284031.47	Аналитический	0.1	Закрепление отсутствует
1503	488045.24	1283988.35	Аналитический	0.1	Закрепление отсутствует
1504	488032.07	1283954.78	Аналитический	0.1	Закрепление отсутствует
1505	488018.11	1283896.65	Аналитический	0.1	Закрепление отсутствует
1506	488008.33	1283850.24	Аналитический	0.1	Закрепление отсутствует
1507	488003.61	1283800.39	Аналитический	0.1	Закрепление отсутствует
1508	488000.32	1283778.41	Аналитический	0.1	Закрепление отсутствует
1509	487993.59	1283754.61	Аналитический	0.1	Закрепление отсутствует
1510	487988.36	1283718.55	Аналитический	0.1	Закрепление отсутствует
1511	487988.63	1283674.27	Аналитический	0.1	Закрепление отсутствует
1512	487995.45	1283616.66	Аналитический	0.1	Закрепление отсутствует
1513	488001.23	1283584.53	Аналитический	0.1	Закрепление отсутствует
1514	487998.86	1283562.73	Аналитический	0.1	Закрепление

2. Сведения о характерных точках границ объекта					
Обозначение характерных точек границ	Координаты, м		Метод определения координат характерной точки	Средняя квадратическая погрешность положения характерной точки (Mt), м	Описание обозначения точки на местности (при наличии)
	X	Y			
1	2	3	4	5	6
					отсутствует
1515	487998.78	1283562.00	Аналитический	0.1	Закрепление отсутствует
1516	487998.71	1283561.34	Аналитический	0.1	Закрепление отсутствует
1517	487998.53	1283559.67	Аналитический	0.1	Закрепление отсутствует
1518	487989.17	1283521.85	Аналитический	0.1	Закрепление отсутствует
1519	487987.46	1283516.59	Аналитический	0.1	Закрепление отсутствует
1520	487984.55	1283507.66	Аналитический	0.1	Закрепление отсутствует
1521	487972.89	1283480.56	Аналитический	0.1	Закрепление отсутствует
1522	487955.17	1283446.96	Аналитический	0.1	Закрепление отсутствует
1523	487930.98	1283402.29	Аналитический	0.1	Закрепление отсутствует
1524	487899.31	1283342.77	Аналитический	0.1	Закрепление отсутствует
1525	487886.47	1283302.84	Аналитический	0.1	Закрепление отсутствует
1526	487848.45	1283147.72	Аналитический	0.1	Закрепление отсутствует
1527	487829.71	1283076.91	Аналитический	0.1	Закрепление отсутствует
1528	487802.93	1282968.08	Аналитический	0.1	Закрепление отсутствует
1529	487756.83	1282787.35	Аналитический	0.1	Закрепление отсутствует
1530	487736.64	1282715.92	Аналитический	0.1	Закрепление отсутствует
1531	487724.36	1282677.88	Аналитический	0.1	Закрепление отсутствует
1532	487714.59	1282572.62	Аналитический	0.1	Закрепление отсутствует
1533	487708.42	1282493.48	Аналитический	0.1	Закрепление отсутствует
1534	487699.24	1282412.85	Аналитический	0.1	Закрепление отсутствует
1535	487693.79	1282328.72	Аналитический	0.1	Закрепление отсутствует
1536	487688.00	1282256.30	Аналитический	0.1	Закрепление

2. Сведения о характерных точках границ объекта					
Обозначение характерных точек границ	Координаты, м		Метод определения координат характерной точки	Средняя квадратическая погрешность положения характерной точки (Mt), м	Описание обозначения точки на местности (при наличии)
	X	Y			
1	2	3	4	5	6
					отсутствует
1537	487681.55	1282201.71	Аналитический	0.1	Закрепление отсутствует
1538	487680.30	1282191.11	Аналитический	0.1	Закрепление отсутствует
1539	487673.58	1282160.16	Аналитический	0.1	Закрепление отсутствует
1540	487668.82	1282109.34	Аналитический	0.1	Закрепление отсутствует
1541	487663.55	1282060.32	Аналитический	0.1	Закрепление отсутствует
1542	487658.94	1282014.45	Аналитический	0.1	Закрепление отсутствует
1543	487653.76	1281940.11	Аналитический	0.1	Закрепление отсутствует
1544	487645.83	1281857.68	Аналитический	0.1	Закрепление отсутствует
1545	487645.64	1281855.76	Аналитический	0.1	Закрепление отсутствует
1546	487643.51	1281833.62	Аналитический	0.1	Закрепление отсутствует
1547	487643.51	1281762.92	Аналитический	0.1	Закрепление отсутствует
1548	487638.65	1281691.45	Аналитический	0.1	Закрепление отсутствует
1549	487622.68	1281519.97	Аналитический	0.1	Закрепление отсутствует
1550	487622.16	1281515.04	Аналитический	0.1	Закрепление отсутствует
1551	487614.01	1281438.27	Аналитический	0.1	Закрепление отсутствует
1552	487604.31	1281355.51	Аналитический	0.1	Закрепление отсутствует
1553	487603.93	1281338.71	Аналитический	0.1	Закрепление отсутствует
1554	487603.91	1281337.98	Аналитический	0.1	Закрепление отсутствует
1555	487603.35	1281312.99	Аналитический	0.1	Закрепление отсутствует
1556	487593.82	1281261.76	Аналитический	0.1	Закрепление отсутствует
1557	487598.00	1281183.56	Аналитический	0.1	Закрепление отсутствует
1558	487598.68	1281143.89	Аналитический	0.1	Закрепление



2. Сведения о характерных точках границ объекта					
Обозначение характерных точек границ	Координаты, м		Метод определения координат характерной точки	Средняя квадратическая погрешность положения характерной точки (Mt), м	Описание обозначения точки на местности (при наличии)
	X	Y			
1	2	3	4	5	6
					отсутствует
1559	487604.83	1281058.66	Аналитический	0.1	Закрепление отсутствует
1560	487609.54	1280974.56	Аналитический	0.1	Закрепление отсутствует
1561	487613.83	1280932.32	Аналитический	0.1	Закрепление отсутствует
1562	487616.26	1280890.99	Аналитический	0.1	Закрепление отсутствует
1563	487623.98	1280803.06	Аналитический	0.1	Закрепление отсутствует
1564	487628.74	1280748.92	Аналитический	0.1	Закрепление отсутствует
1565	487631.36	1280719.12	Аналитический	0.1	Закрепление отсутствует
1566	487636.18	1280642.48	Аналитический	0.1	Закрепление отсутствует
1567	487642.16	1280569.21	Аналитический	0.1	Закрепление отсутствует
1568	487646.56	1280471.37	Аналитический	0.1	Закрепление отсутствует
1569	487649.73	1280432.49	Аналитический	0.1	Закрепление отсутствует
1570	487656.38	1280299.86	Аналитический	0.1	Закрепление отсутствует
1571	487662.01	1280232.40	Аналитический	0.1	Закрепление отсутствует
1572	487664.50	1280193.74	Аналитический	0.1	Закрепление отсутствует
1573	487665.69	1280153.56	Аналитический	0.1	Закрепление отсутствует
1574	487675.48	1279964.18	Аналитический	0.1	Закрепление отсутствует
1575	487677.61	1279903.92	Аналитический	0.1	Закрепление отсутствует
1576	487678.59	1279857.36	Аналитический	0.1	Закрепление отсутствует
1577	487681.50	1279830.53	Аналитический	0.1	Закрепление отсутствует
1578	487681.94	1279791.17	Аналитический	0.1	Закрепление отсутствует
1579	487690.23	1279711.92	Аналитический	0.1	Закрепление отсутствует
1580	487693.55	1279628.57	Аналитический	0.1	Закрепление

2. Сведения о характерных точках границ объекта					
Обозначение характерных точек границ	Координаты, м		Метод определения координат характерной точки	Средняя квадратическая погрешность положения характерной точки (Mt), м	Описание обозначения точки на местности (при наличии)
	X	Y			
1	2	3	4	5	6
					отсутствует
1581	487700.79	1279491.16	Аналитический	0.1	Закрепление отсутствует
1582	487705.67	1279416.39	Аналитический	0.1	Закрепление отсутствует
1583	487708.80	1279349.12	Аналитический	0.1	Закрепление отсутствует
1584	487710.38	1279301.80	Аналитический	0.1	Закрепление отсутствует
1585	487714.24	1279250.31	Аналитический	0.1	Закрепление отсутствует
1586	487718.18	1279182.50	Аналитический	0.1	Закрепление отсутствует
1587	487718.22	1279093.76	Аналитический	0.1	Закрепление отсутствует
1588	487726.68	1279029.50	Аналитический	0.1	Закрепление отсутствует
1589	487735.07	1278918.54	Аналитический	0.1	Закрепление отсутствует
1590	487735.59	1278900.22	Аналитический	0.1	Закрепление отсутствует
1591	487736.20	1278878.90	Аналитический	0.1	Закрепление отсутствует
1592	487737.12	1278846.96	Аналитический	0.1	Закрепление отсутствует
1593	487737.55	1278831.78	Аналитический	0.1	Закрепление отсутствует
1594	487738.30	1278776.26	Аналитический	0.1	Закрепление отсутствует
1595	487742.42	1278718.02	Аналитический	0.1	Закрепление отсутствует
1596	487743.46	1278705.68	Аналитический	0.1	Закрепление отсутствует
1597	487744.14	1278697.51	Аналитический	0.1	Закрепление отсутствует
1598	487746.67	1278667.26	Аналитический	0.1	Закрепление отсутствует
1599	487748.65	1278643.61	Аналитический	0.1	Закрепление отсутствует
1600	487756.36	1278491.75	Аналитический	0.1	Закрепление отсутствует
1601	487762.62	1278435.87	Аналитический	0.1	Закрепление отсутствует
1602	487762.53	1278403.58	Аналитический	0.1	Закрепление

2. Сведения о характерных точках границ объекта					
Обозначение характерных точек границ	Координаты, м		Метод определения координат характерной точки	Средняя квадратическая погрешность положения характерной точки (Mt), м	Описание обозначения точки на местности (при наличии)
	X	Y			
1	2	3	4	5	6
					отсутствует
1603	487770.57	1278371.11	Аналитический	0.1	Закрепление отсутствует
1604	487770.73	1278367.67	Аналитический	0.1	Закрепление отсутствует
1605	487772.44	1278330.66	Аналитический	0.1	Закрепление отсутствует
1606	487772.91	1278324.91	Аналитический	0.1	Закрепление отсутствует
1607	487776.74	1278277.70	Аналитический	0.1	Закрепление отсутствует
1608	487779.35	1278245.51	Аналитический	0.1	Закрепление отсутствует
1609	487785.39	1278160.50	Аналитический	0.1	Закрепление отсутствует
1610	487794.38	1278047.74	Аналитический	0.1	Закрепление отсутствует
1611	487798.70	1277993.57	Аналитический	0.1	Закрепление отсутствует
1612	487798.53	1277989.97	Аналитический	0.1	Закрепление отсутствует
1613	487797.02	1277958.98	Аналитический	0.1	Закрепление отсутствует
1614	487802.41	1277919.91	Аналитический	0.1	Закрепление отсутствует
1615	487808.55	1277850.32	Аналитический	0.1	Закрепление отсутствует
1616	487809.29	1277841.90	Аналитический	0.1	Закрепление отсутствует
1617	487811.74	1277814.12	Аналитический	0.1	Закрепление отсутствует
1618	487818.55	1277736.88	Аналитический	0.1	Закрепление отсутствует
1619	487820.84	1277679.01	Аналитический	0.1	Закрепление отсутствует
1620	487823.21	1277619.35	Аналитический	0.1	Закрепление отсутствует
1621	487823.02	1277514.16	Аналитический	0.1	Закрепление отсутствует
1622	487820.42	1277473.81	Аналитический	0.1	Закрепление отсутствует
1623	487819.99	1277467.09	Аналитический	0.1	Закрепление отсутствует
1624	487821.23	1277430.18	Аналитический	0.1	Закрепление

2. Сведения о характерных точках границ объекта					
Обозначение характерных точек границ	Координаты, м		Метод определения координат характерной точки	Средняя квадратическая погрешность положения характерной точки (Mt), м	Описание обозначения точки на местности (при наличии)
	X	Y			
1	2	3	4	5	6
					отсутствует
1625	487822.00	1277422.28	Аналитический	0.1	Закрепление отсутствует
1626	487824.50	1277396.80	Аналитический	0.1	Закрепление отсутствует
1627	487826.63	1277353.64	Аналитический	0.1	Закрепление отсутствует
1628	487830.45	1277181.01	Аналитический	0.1	Закрепление отсутствует
1629	487834.61	1277071.80	Аналитический	0.1	Закрепление отсутствует
1630	487836.54	1277035.36	Аналитический	0.1	Закрепление отсутствует
1631	487836.69	1277032.52	Аналитический	0.1	Закрепление отсутствует
1632	487836.41	1277015.47	Аналитический	0.1	Закрепление отсутствует
1633	487835.80	1276978.69	Аналитический	0.1	Закрепление отсутствует
1634	487842.41	1276893.69	Аналитический	0.1	Закрепление отсутствует
1635	487849.04	1276771.94	Аналитический	0.1	Закрепление отсутствует
1636	487852.04	1276683.29	Аналитический	0.1	Закрепление отсутствует
1637	487853.47	1276671.43	Аналитический	0.1	Закрепление отсутствует
1638	487857.42	1276638.80	Аналитический	0.1	Закрепление отсутствует
1639	487864.08	1276608.72	Аналитический	0.1	Закрепление отсутствует
1640	487866.70	1276596.88	Аналитический	0.1	Закрепление отсутствует
1641	487867.91	1276593.29	Аналитический	0.1	Закрепление отсутствует
1642	487878.27	1276562.39	Аналитический	0.1	Закрепление отсутствует
1643	487888.17	1276521.56	Аналитический	0.1	Закрепление отсутствует
1644	487904.40	1276445.56	Аналитический	0.1	Закрепление отсутствует
1645	487928.05	1276367.12	Аналитический	0.1	Закрепление отсутствует
1646	487948.24	1276297.83	Аналитический	0.1	Закрепление

2. Сведения о характерных точках границ объекта					
Обозначение характерных точек границ	Координаты, м		Метод определения координат характерной точки	Средняя квадратическая погрешность положения характерной точки (Mt), м	Описание обозначения точки на местности (при наличии)
	X	Y			
1	2	3	4	5	6
					отсутствует
1647	487961.36	1276252.79	Аналитический	0.1	Закрепление отсутствует
1648	488000.54	1276112.38	Аналитический	0.1	Закрепление отсутствует
1649	488026.43	1276024.88	Аналитический	0.1	Закрепление отсутствует
1650	488035.97	1275992.62	Аналитический	0.1	Закрепление отсутствует
1651	488066.71	1275884.40	Аналитический	0.1	Закрепление отсутствует
1652	488089.04	1275811.89	Аналитический	0.1	Закрепление отсутствует
1653	488100.83	1275768.10	Аналитический	0.1	Закрепление отсутствует
1654	488136.63	1275642.39	Аналитический	0.1	Закрепление отсутствует
1655	488158.30	1275561.30	Аналитический	0.1	Закрепление отсутствует
1656	488172.36	1275523.39	Аналитический	0.1	Закрепление отсутствует
1657	488194.36	1275486.81	Аналитический	0.1	Закрепление отсутствует
1658	488202.56	1275449.55	Аналитический	0.1	Закрепление отсутствует
1659	488215.62	1275374.97	Аналитический	0.1	Закрепление отсутствует
1660	488220.45	1275325.13	Аналитический	0.1	Закрепление отсутствует
1661	488211.49	1275237.81	Аналитический	0.1	Закрепление отсутствует
1662	488205.21	1275137.74	Аналитический	0.1	Закрепление отсутствует
1663	488201.43	1275096.87	Аналитический	0.1	Закрепление отсутствует
1664	488199.57	1275049.30	Аналитический	0.1	Закрепление отсутствует
1665	488205.94	1275009.24	Аналитический	0.1	Закрепление отсутствует
1666	488205.62	1274990.59	Аналитический	0.1	Закрепление отсутствует
1667	488194.73	1274944.90	Аналитический	0.1	Закрепление отсутствует
1668	488182.73	1274879.30	Аналитический	0.1	Закрепление

2. Сведения о характерных точках границ объекта					
Обозначение характерных точек границ	Координаты, м		Метод определения координат характерной точки	Средняя квадратическая погрешность положения характерной точки (Mt), м	Описание обозначения точки на местности (при наличии)
	X	Y			
1	2	3	4	5	6
					отсутствует
1669	488182.55	1274878.30	Аналитический	0.1	Закрепление отсутствует
1670	488178.78	1274847.31	Аналитический	0.1	Закрепление отсутствует
1671	488178.02	1274792.28	Аналитический	0.1	Закрепление отсутствует
1672	488171.12	1274749.22	Аналитический	0.1	Закрепление отсутствует
1673	488166.78	1274707.04	Аналитический	0.1	Закрепление отсутствует
1674	488159.53	1274622.17	Аналитический	0.1	Закрепление отсутствует
1675	488155.04	1274590.12	Аналитический	0.1	Закрепление отсутствует
1676	488150.63	1274558.59	Аналитический	0.1	Закрепление отсутствует
1677	488146.77	1274536.62	Аналитический	0.1	Закрепление отсутствует
1678	488144.60	1274487.28	Аналитический	0.1	Закрепление отсутствует
1679	488143.69	1274466.68	Аналитический	0.1	Закрепление отсутствует
1680	488132.38	1274320.47	Аналитический	0.1	Закрепление отсутствует
1681	488126.23	1274255.72	Аналитический	0.1	Закрепление отсутствует
1682	488125.70	1274246.96	Аналитический	0.1	Закрепление отсутствует
1683	488128.40	1274242.34	Аналитический	0.1	Закрепление отсутствует
1684	488127.89	1274236.02	Аналитический	0.1	Закрепление отсутствует
1685	488115.10	1274077.63	Аналитический	0.1	Закрепление отсутствует
1686	488112.65	1274047.29	Аналитический	0.1	Закрепление отсутствует
1687	488105.09	1273953.73	Аналитический	0.1	Закрепление отсутствует
1688	488101.89	1273951.38	Аналитический	0.1	Закрепление отсутствует
1689	488100.85	1273937.91	Аналитический	0.1	Закрепление отсутствует
1690	488097.09	1273901.04	Аналитический	0.1	Закрепление

2. Сведения о характерных точках границ объекта					
Обозначение характерных точек границ	Координаты, м		Метод определения координат характерной точки	Средняя квадратическая погрешность положения характерной точки (Mt), м	Описание обозначения точки на местности (при наличии)
	X	Y			
1	2	3	4	5	6
					отсутствует
1691	488094.89	1273863.32	Аналитический	0.1	Закрепление отсутствует
1692	488088.67	1273770.83	Аналитический	0.1	Закрепление отсутствует
1693	488082.57	1273695.21	Аналитический	0.1	Закрепление отсутствует
1694	488078.18	1273646.73	Аналитический	0.1	Закрепление отсутствует
1695	488073.49	1273597.87	Аналитический	0.1	Закрепление отсутствует
1696	488070.22	1273563.86	Аналитический	0.1	Закрепление отсутствует
1697	488067.08	1273501.39	Аналитический	0.1	Закрепление отсутствует
1698	488066.04	1273485.38	Аналитический	0.1	Закрепление отсутствует
1699	488064.26	1273457.94	Аналитический	0.1	Закрепление отсутствует
1700	488061.62	1273417.36	Аналитический	0.1	Закрепление отсутствует
1701	488058.27	1273378.14	Аналитический	0.1	Закрепление отсутствует
1702	488050.22	1273302.60	Аналитический	0.1	Закрепление отсутствует
1703	488040.53	1273182.45	Аналитический	0.1	Закрепление отсутствует
1704	488034.15	1273111.11	Аналитический	0.1	Закрепление отсутствует
1705	488033.97	1273109.12	Аналитический	0.1	Закрепление отсутствует
1706	488033.90	1273108.33	Аналитический	0.1	Закрепление отсутствует
1707	488029.94	1273070.24	Аналитический	0.1	Закрепление отсутствует
1708	488029.09	1273060.27	Аналитический	0.1	Закрепление отсутствует
1709	488014.98	1272893.74	Аналитический	0.1	Закрепление отсутствует
1710	488013.60	1272877.45	Аналитический	0.1	Закрепление отсутствует
1711	488010.63	1272845.46	Аналитический	0.1	Закрепление отсутствует
1712	487998.30	1272712.47	Аналитический	0.1	Закрепление

2. Сведения о характерных точках границ объекта					
Обозначение характерных точек границ	Координаты, м		Метод определения координат характерной точки	Средняя квадратическая погрешность положения характерной точки (Mt), м	Описание обозначения точки на местности (при наличии)
	X	Y			
1	2	3	4	5	6
					отсутствует
1713	487998.05	1272709.82	Аналитический	0.1	Закрепление отсутствует
1714	487985.47	1272584.78	Аналитический	0.1	Закрепление отсутствует
1715	487982.79	1272545.37	Аналитический	0.1	Закрепление отсутствует
1716	487975.39	1272460.93	Аналитический	0.1	Закрепление отсутствует
1717	487974.16	1272419.19	Аналитический	0.1	Закрепление отсутствует
1718	487980.18	1272344.00	Аналитический	0.1	Закрепление отсутствует
1719	487990.59	1272247.20	Аналитический	0.1	Закрепление отсутствует
1720	488008.45	1272237.61	Аналитический	0.1	Закрепление отсутствует
1721	488011.15	1272214.03	Аналитический	0.1	Закрепление отсутствует
1722	488011.50	1272211.00	Аналитический	0.1	Закрепление отсутствует
1723	488015.75	1272182.77	Аналитический	0.1	Закрепление отсутствует
1724	488012.73	1272175.14	Аналитический	0.1	Закрепление отсутствует
1725	488010.16	1272166.71	Аналитический	0.1	Закрепление отсутствует
1726	488003.74	1272145.60	Аналитический	0.1	Закрепление отсутствует
1727	488002.30	1272140.88	Аналитический	0.1	Закрепление отсутствует
1728	488001.79	1272135.11	Аналитический	0.1	Закрепление отсутствует
1729	487999.99	1272119.27	Аналитический	0.1	Закрепление отсутствует
1730	487999.53	1272058.66	Аналитический	0.1	Закрепление отсутствует
1731	488004.98	1271995.76	Аналитический	0.1	Закрепление отсутствует
1732	488022.11	1271823.98	Аналитический	0.1	Закрепление отсутствует
1733	488032.34	1271727.99	Аналитический	0.1	Закрепление отсутствует
1734	488038.61	1271649.21	Аналитический	0.1	Закрепление



2. Сведения о характерных точках границ объекта					
Обозначение характерных точек границ	Координаты, м		Метод определения координат характерной точки	Средняя квадратическая погрешность положения характерной точки (Mt), м	Описание обозначения точки на местности (при наличии)
	X	Y			
1	2	3	4	5	6
					отсутствует
1735	488041.06	1271611.42	Аналитический	0.1	Закрепление отсутствует
1736	488044.99	1271579.20	Аналитический	0.1	Закрепление отсутствует
1737	488051.42	1271542.10	Аналитический	0.1	Закрепление отсутствует
1738	488062.01	1271468.50	Аналитический	0.1	Закрепление отсутствует
1739	488072.20	1271415.28	Аналитический	0.1	Закрепление отсутствует
1740	488082.82	1271365.23	Аналитический	0.1	Закрепление отсутствует
1741	488084.95	1271355.19	Аналитический	0.1	Закрепление отсутствует
1742	488109.17	1271241.06	Аналитический	0.1	Закрепление отсутствует
1743	488109.38	1271238.17	Аналитический	0.1	Закрепление отсутствует
1744	488110.65	1271220.23	Аналитический	0.1	Закрепление отсутствует
1745	488114.24	1271169.53	Аналитический	0.1	Закрепление отсутствует
1746	488115.83	1271148.45	Аналитический	0.1	Закрепление отсутствует
1747	488126.19	1271058.69	Аналитический	0.1	Закрепление отсутствует
1748	488132.67	1271020.55	Аналитический	0.1	Закрепление отсутствует
1749	488146.95	1270936.57	Аналитический	0.1	Закрепление отсутствует
1750	488154.39	1270898.86	Аналитический	0.1	Закрепление отсутствует
1751	488168.16	1270820.26	Аналитический	0.1	Закрепление отсутствует
1752	488169.81	1270810.83	Аналитический	0.1	Закрепление отсутствует
1753	488182.42	1270732.93	Аналитический	0.1	Закрепление отсутствует
1754	488182.75	1270730.58	Аналитический	0.1	Закрепление отсутствует
1755	488187.73	1270699.68	Аналитический	0.1	Закрепление отсутствует
1756	488198.28	1270620.38	Аналитический	0.1	Закрепление

2. Сведения о характерных точках границ объекта					
Обозначение характерных точек границ	Координаты, м		Метод определения координат характерной точки	Средняя квадратическая погрешность положения характерной точки (Mt), м	Описание обозначения точки на местности (при наличии)
	X	Y			
1	2	3	4	5	6
					отсутствует
1757	488198.55	1270617.45	Аналитический	0.1	Закрепление отсутствует
1758	488200.52	1270595.71	Аналитический	0.1	Закрепление отсутствует
1759	488202.38	1270575.31	Аналитический	0.1	Закрепление отсутствует
1760	488202.14	1270553.48	Аналитический	0.1	Закрепление отсутствует
1761	488198.65	1270483.63	Аналитический	0.1	Закрепление отсутствует
1762	488185.74	1270324.67	Аналитический	0.1	Закрепление отсутствует
1763	488178.83	1270251.50	Аналитический	0.1	Закрепление отсутствует
1764	488181.27	1270198.66	Аналитический	0.1	Закрепление отсутствует
1765	488181.65	1270190.29	Аналитический	0.1	Закрепление отсутствует
1766	488181.77	1270187.85	Аналитический	0.1	Закрепление отсутствует
1767	488183.07	1270159.60	Аналитический	0.1	Закрепление отсутствует
1768	488181.88	1270148.24	Аналитический	0.1	Закрепление отсутствует
1769	488181.41	1270143.72	Аналитический	0.1	Закрепление отсутствует
1770	488181.34	1270143.03	Аналитический	0.1	Закрепление отсутствует
1771	488182.02	1270142.95	Аналитический	0.1	Закрепление отсутствует
1772	488183.81	1270142.75	Аналитический	0.1	Закрепление отсутствует
1773	488186.96	1270142.40	Аналитический	0.1	Закрепление отсутствует
1774	488189.08	1270159.42	Аналитический	0.1	Закрепление отсутствует
1775	488187.64	1270190.73	Аналитический	0.1	Закрепление отсутствует
1776	488184.85	1270251.36	Аналитический	0.1	Закрепление отсутствует
1777	488191.71	1270324.15	Аналитический	0.1	Закрепление отсутствует
75	488204.64	1270483.24	Аналитический	0.1	Закрепление

2. Сведения о характерных точках границ объекта					
Обозначение характерных точек границ	Координаты, м		Метод определения координат характерной точки	Средняя квадратическая погрешность положения характерной точки (Mt), м	Описание обозначения точки на местности (при наличии)
	X	Y			
1	2	3	4	5	6
					отсутствует
1778	491902.03	1299705.28	Аналитический	0.1	Закрепление отсутствует
1779	491902.86	1299704.32	Аналитический	0.1	Закрепление отсутствует
1780	491908.74	1299704.07	Аналитический	0.1	Закрепление отсутствует
1781	491912.99	1299701.20	Аналитический	0.1	Закрепление отсутствует
1782	491913.31	1299696.96	Аналитический	0.1	Закрепление отсутствует
1783	491915.52	1299690.57	Аналитический	0.1	Закрепление отсутствует
1784	491911.96	1299686.21	Аналитический	0.1	Закрепление отсутствует
1785	491867.88	1299667.89	Аналитический	0.1	Закрепление отсутствует
1786	491858.61	1299689.49	Аналитический	0.1	Закрепление отсутствует
1778	491902.03	1299705.28	Аналитический	0.1	Закрепление отсутствует
1787	491830.68	1299709.57	Аналитический	0.1	Закрепление отсутствует
1788	491841.96	1299683.43	Аналитический	0.1	Закрепление отсутствует
1789	491852.96	1299687.43	Аналитический	0.1	Закрепление отсутствует
1790	491862.33	1299665.60	Аналитический	0.1	Закрепление отсутствует
1791	491723.62	1299609.22	Аналитический	0.1	Закрепление отсутствует
1792	491703.22	1299596.11	Аналитический	0.1	Закрепление отсутствует
1793	491665.18	1299571.96	Аналитический	0.1	Закрепление отсутствует
1794	491654.75	1299568.29	Аналитический	0.1	Закрепление отсутствует
1795	491644.80	1299568.98	Аналитический	0.1	Закрепление отсутствует
1796	491642.11	1299570.78	Аналитический	0.1	Закрепление отсутствует
1797	491784.46	1299682.96	Аналитический	0.1	Закрепление отсутствует
1798	491798.11	1299708.23	Аналитический	0.1	Закрепление

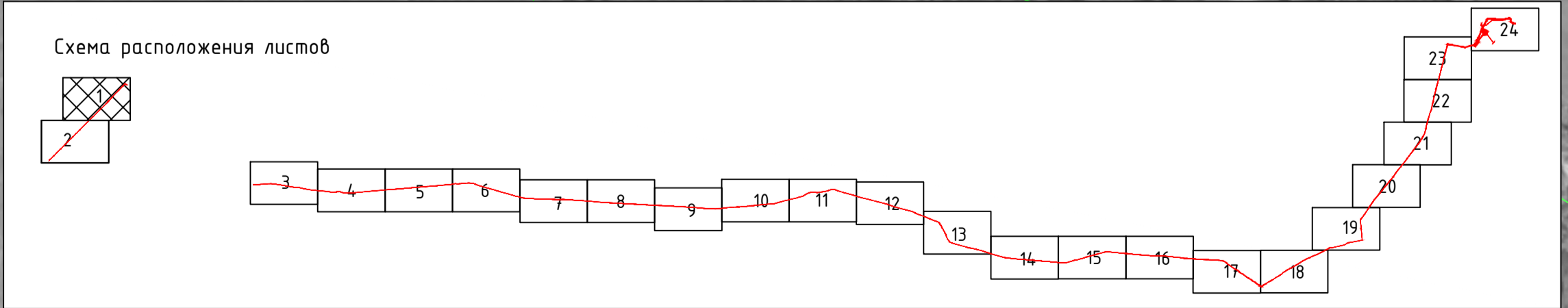
2. Сведения о характерных точках границ объекта					
Обозначение характерных точек границ	Координаты, м		Метод определения координат характерной точки	Средняя квадратическая погрешность положения характерной точки (Mt), м	Описание обозначения точки на местности (при наличии)
	X	Y			
1	2	3	4	5	6
					отсутствует
1799	491802.00	1299698.94	Аналитический	0.1	Закрепление отсутствует
1800	491821.69	1299707.18	Аналитический	0.1	Закрепление отсутствует
1787	491830.68	1299709.57	Аналитический	0.1	Закрепление отсутствует
1801	491816.26	1299781.56	Аналитический	0.1	Закрепление отсутствует
1802	491835.28	1299766.87	Аналитический	0.1	Закрепление отсутствует
1803	491836.00	1299764.99	Аналитический	0.1	Закрепление отсутствует
1804	491811.41	1299754.61	Аналитический	0.1	Закрепление отсутствует
1805	491818.23	1299738.62	Аналитический	0.1	Закрепление отсутствует
1806	491806.61	1299733.93	Аналитический	0.1	Закрепление отсутствует
1807	491804.17	1299729.77	Аналитический	0.1	Закрепление отсутствует
1808	491802.59	1299729.15	Аналитический	0.1	Закрепление отсутствует
1809	491786.52	1299699.39	Аналитический	0.1	Закрепление отсутствует
1810	491798.50	1299774.17	Аналитический	0.1	Закрепление отсутствует
1801	491816.26	1299781.56	Аналитический	0.1	Закрепление отсутствует
1811	491822.49	1299728.67	Аналитический	0.1	Закрепление отсутствует
1812	491826.51	1299719.24	Аналитический	0.1	Закрепление отсутствует
1813	491818.60	1299714.56	Аналитический	0.1	Закрепление отсутствует
1814	491812.66	1299712.08	Аналитический	0.1	Закрепление отсутствует
1815	491812.07	1299713.48	Аналитический	0.1	Закрепление отсутствует
1811	491822.49	1299728.67	Аналитический	0.1	Закрепление отсутствует
1816	491861.58	1299800.45	Аналитический	0.1	Закрепление отсутствует
1817	491862.25	1299798.81	Аналитический	0.1	Закрепление

2. Сведения о характерных точках границ объекта					
Обозначение характерных точек границ	Координаты, м		Метод определения координат характерной точки	Средняя квадратическая погрешность положения характерной точки (Mt), м	Описание обозначения точки на местности (при наличии)
	X	Y			
1	2	3	4	5	6
					отсутствует
1818	491870.21	1299779.42	Аналитический	0.1	Закрепление отсутствует
1819	491848.27	1299770.17	Аналитический	0.1	Закрепление отсутствует
1820	491841.00	1299767.10	Аналитический	0.1	Закрепление отсутствует
1821	491839.70	1299770.20	Аналитический	0.1	Закрепление отсутствует
1822	491822.30	1299784.08	Аналитический	0.1	Закрепление отсутствует
1823	491854.87	1299797.65	Аналитический	0.1	Закрепление отсутствует
1824	491855.75	1299798.02	Аналитический	0.1	Закрепление отсутствует
1816	491861.58	1299800.45	Аналитический	0.1	Закрепление отсутствует
1825	492153.16	1299921.90	Аналитический	0.1	Закрепление отсутствует
1826	492162.52	1299842.04	Аналитический	0.1	Закрепление отсутствует
1827	492161.85	1299823.68	Аналитический	0.1	Закрепление отсутствует
1828	492156.48	1299812.92	Аналитический	0.1	Закрепление отсутствует
1829	492146.94	1299806.97	Аналитический	0.1	Закрепление отсутствует
1830	492110.74	1299793.32	Аналитический	0.1	Закрепление отсутствует
1831	492058.59	1299760.45	Аналитический	0.1	Закрепление отсутствует
1832	492021.00	1299738.44	Аналитический	0.1	Закрепление отсутствует
1833	492026.69	1299775.35	Аналитический	0.1	Закрепление отсутствует
1834	492146.54	1299920.90	Аналитический	0.1	Закрепление отсутствует
1825	492153.16	1299921.90	Аналитический	0.1	Закрепление отсутствует

3. Сведения о характерных точках части (частей) границы объекта

Обозначение характерных точек части границы	Координаты, м		Метод определения координат характерной точки	Средняя квадратическая погрешность положения характерной точки (Mt), м	Описание обозначения точки на местности (при наличии)
	X	Y			
1	2	3	4	5	6
—	—	—	—	—	—





Используемые условные знаки и обозначения:

- Проектные границы публичного сервитута
  - Номера характерных точек проектной границы публичного сервитута
  - 67:07:0080104:816 - Номер земельного участка по сведениям ЕГРН в отношении которого испрашивается публичный сервитут
  - 67:07:0080104 - Номер кадастрового квартала по сведениям ЕГРН
  - Граница земельного участка по сведениям ЕГРН
  - Граница кадастрового квартала по сведениям ЕГРН
- Установленные границы административно-территориальных образований:
- Граница муниципального района
  - Граница сельского поселения
  - Граница населенного пункта

Проектное местоположение инженерного сооружения:

- Газопровод-отвод до реконструируемой ГРС Сафоново, DN 300
- Волоконно-оптическая линия связи (ВОЛС)
- Линия электропередачи ВЛ-6 кВ от площадки ГРС Сафоново
- Кабельная линия электрохимической защиты (ОХЗ)
- Подъездные автодороги к площадке ГРС Сафоново, площадке КУ №2, IV-в категории
- Газопровод к продвучной сече, DN 200
- Кабельная линия 0,4 кВ
- Кабельная линия телемеханики от ГРС Сафоново до КУ №2
- Площадки ГРС Сафоново, кранового узла (КУ), комплектной трансформаторной подстанции (КТП)
- Площадка анодного заземления (АЗ)





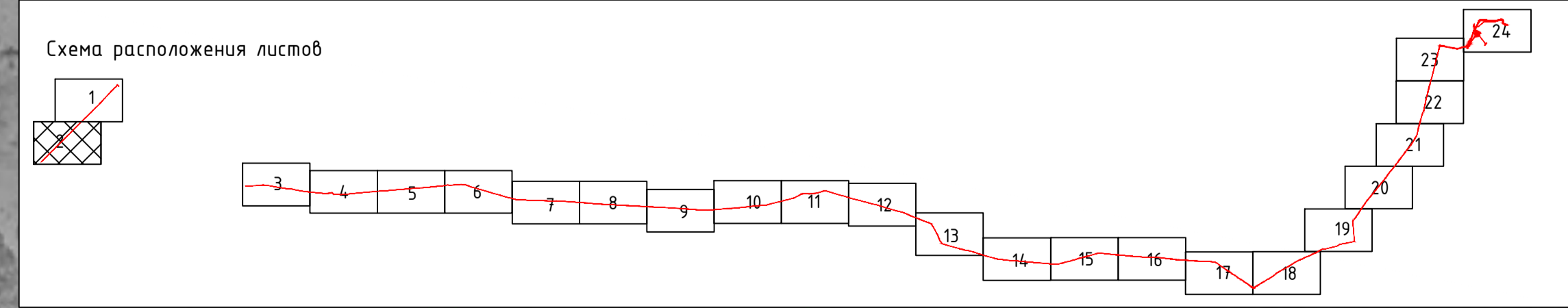
Используемые условные знаки и обозначения:

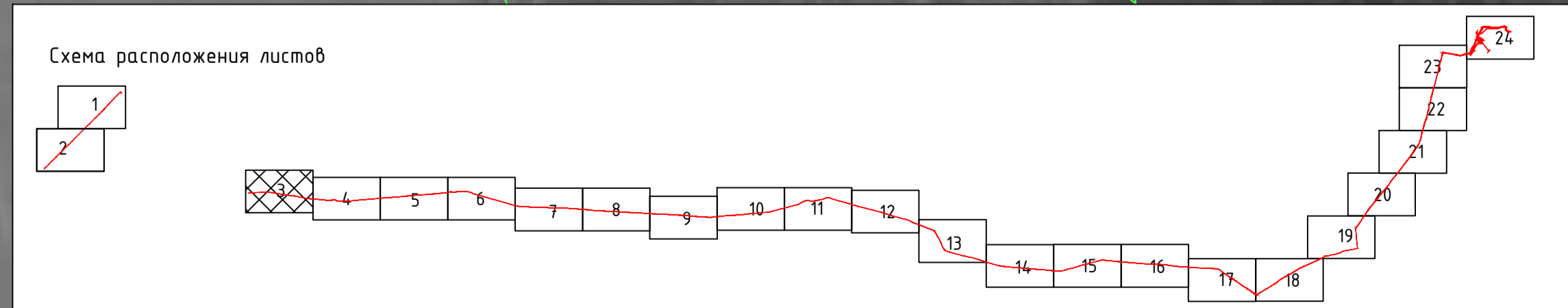
- Проектные границы публичного сервитута
  - Номера характерных точек проектной границы публичного сервитута
  - 67:07:0080104:816 - Номер земельного участка по сведениям ЕГРН в отношении которого испрашивается публичный сервитут
  - 67:07:0080104 - Номер кадастрового квартала по сведениям ЕГРН
  - Граница земельного участка по сведениям ЕГРН
  - Граница кадастрового квартала по сведениям ЕГРН
- Установленные границы административно-территориальных образований:
- Граница муниципального района
  - Граница сельского поселения
  - Граница населенного пункта

Проектное местоположение инженерного сооружения:

- Газопровод-отвод до реконструируемой ГРС Сафоново, DN 300
- Волоконно-оптическая линия связи (ВОЛС)
- Линия электропередачи ВЛ-6 кВ от площадки ГРС Сафоново
- Кабельная линия электрохимической защиты (ОХЗ)
- Подъездные автодороги к площадке ГРС Сафоново, площадке КУ №2, IV-в категории
- Газопровод к продвучной сети, DN 200
- Кабельная линия 0,4 кВ
- Кабельная линия телемеханики от ГРС Сафоново до КУ №2
- Площадки ГРС Сафоново, кранового узла (КУ), комплектной трансформаторной подстанции (КТП)
- Площадка анодного заземления (АЗ)

Схема расположения листов





Используемые условные знаки и обозначения:

- Проектные границы публичного сервитута
- Номера характерных точек проектной границы публичного сервитута
- 67:07:0080104:816 - Номер земельного участка по сведениям ЕГРН в отношении которого испрашивается публичный сервитут
- 67:07:0080104 - Номер кадастрового квартала по сведениям ЕГРН
- Граница земельного участка по сведениям ЕГРН
- Граница кадастрового квартала по сведениям ЕГРН

Установленные границы административно-территориальных образований:

- Граница муниципального района
- Граница сельского поселения
- Граница населенного пункта

Проектное местоположение инженерного сооружения:

- Газопровод-отвод до реконструируемой ГРС Сафоново, DN 300
- Волоконно-оптическая линия связи (ВОЛС)
- Линия электропередачи ВЛ-6 кВ от площадки ГРС Сафоново
- Кабельная линия электрохимической защиты (ОХЗ)
- Подъездные автодороги к площадке ГРС Сафоново, площадке КУ №2, IV-в категории
- Газопровод к продвучной сече, DN 200
- Кабельная линия 0,4 кВ
- Кабельная линия телемеханики от ГРС Сафоново до КУ №2
- Площадки ГРС Сафоново, кранового узла (КУ), комплектной трансформаторной подстанции (КТП)
- Площадка анодного заземления (АЗ)

Масштаб: 1:2000



Используемые условные знаки и обозначения:

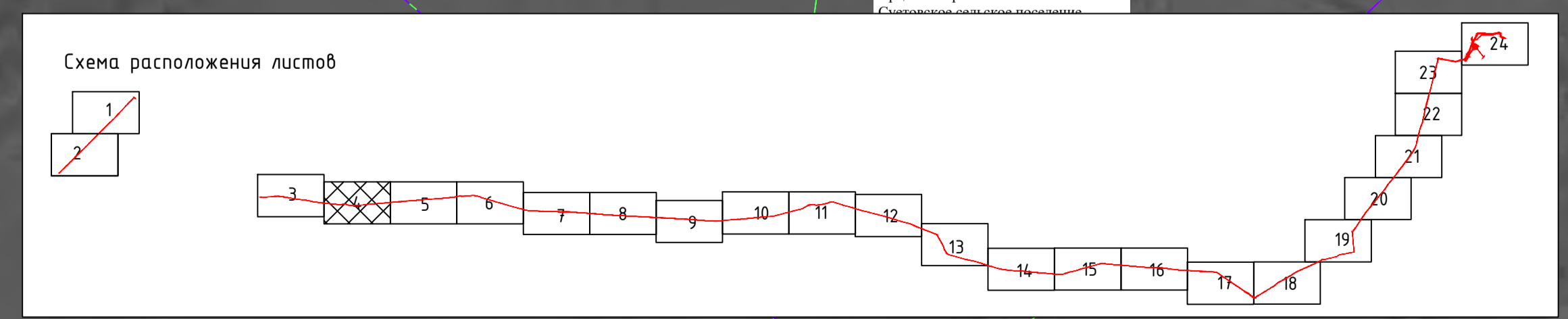
- Проектные границы публичного сервитута
- Номера характерных точек проектной границы публичного сервитута
- 67:07:0080104:816 - Номер земельного участка по сведениям ЕГРН в отношении которого испрашивается публичный сервитут
- 67:07:0080104 - Номер кадастрового квартала по сведениям ЕГРН
- Граница земельного участка по сведениям ЕГРН
- Граница кадастрового квартала по сведениям ЕГРН

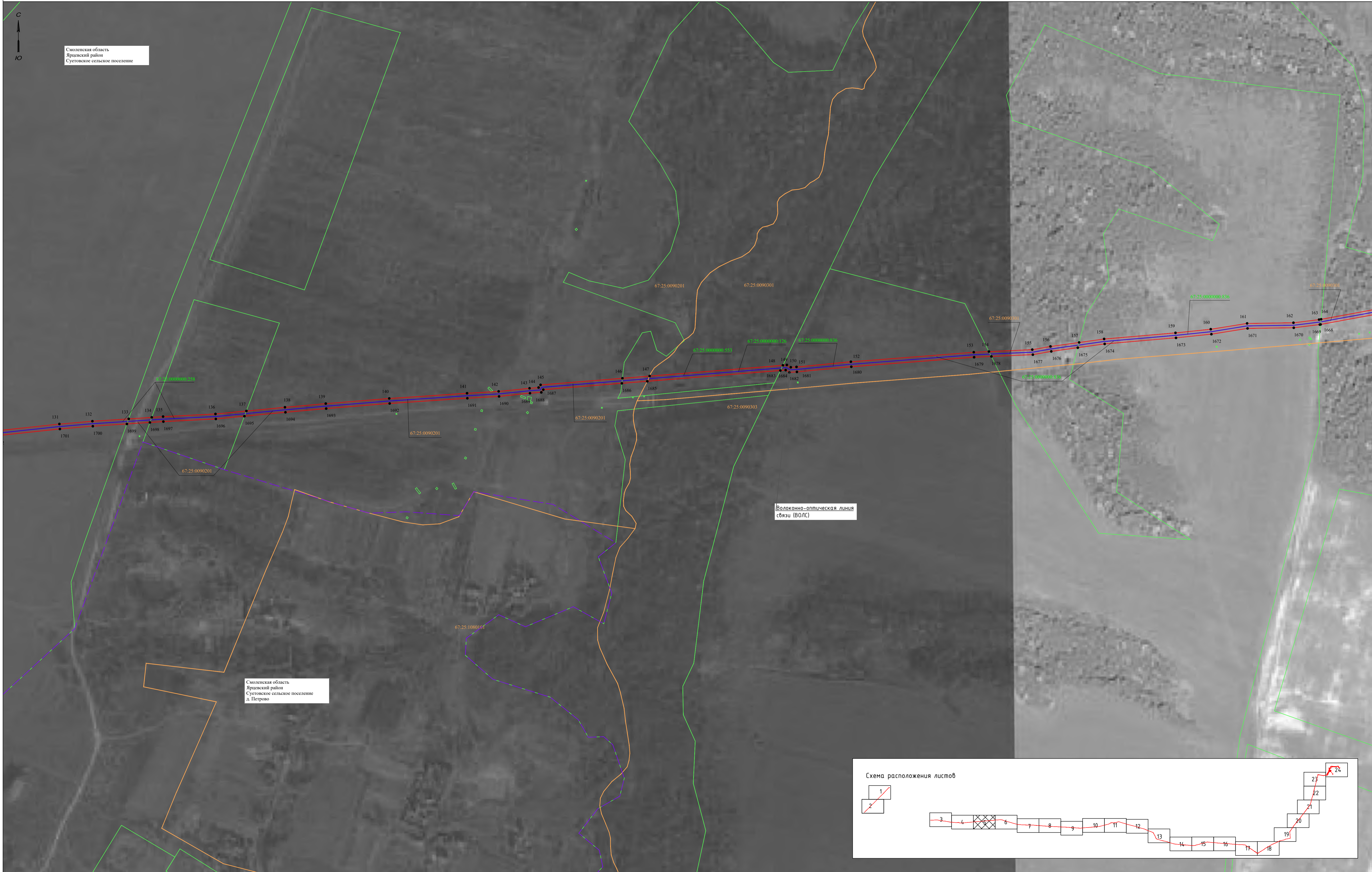
Установленные границы административно-территориальных образований:

- Граница муниципального района
- Граница сельского поселения
- Граница населенного пункта

Проектное местоположение инженерного сооружения:

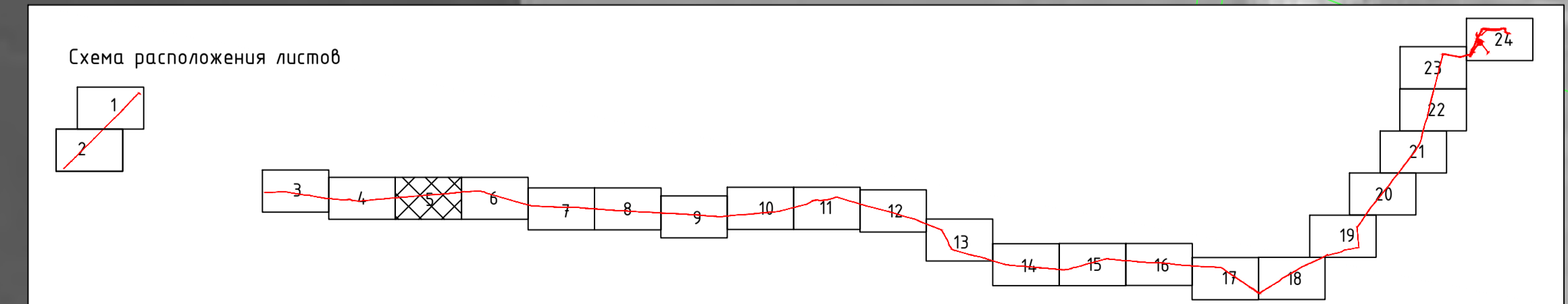
- Газопровод-отвод до реконструируемой ГРС Сафоново, DN 300
- Волоконно-оптическая линия связи (ВОЛС)
- Линия электропередачи ВЛ-6 кВ от площадки ГРС Сафоново
- Кабельная линия электрохимической защиты (ОХЗ)
- Подземные автодороги на площадке ГРС Сафоново, площадке КУ №2, IV-в категории
- Газопровод к продвучной сече, DN 200
- Кабельная линия 0,4 кВ
- Кабельная линия телемеханики от ГРС Сафоново до КУ №2
- Площадки ГРС Сафоново, кранового узла (КУ), комплектной трансформаторной подстанции (КТП)
- Площадка анодного заземления (АЗ)





- Используемые условные знаки и обозначения:
- Проектные границы публичного сервитута
  - Номера характерных точек проектной границы публичного сервитута
  - 67:07:0080104:816 - Номер земельного участка по сведениям ЕГРН в отношении которого испрашивается публичный сервитут
  - 67:07:0080104 - Номер кадастрового квартала по сведениям ЕГРН
  - Граница земельного участка по сведениям ЕГРН
  - Граница кадастрового квартала по сведениям ЕГРН
- Установленные границы административно-территориальных образований:
- Граница муниципального района
  - Граница сельского поселения
  - Граница населенного пункта

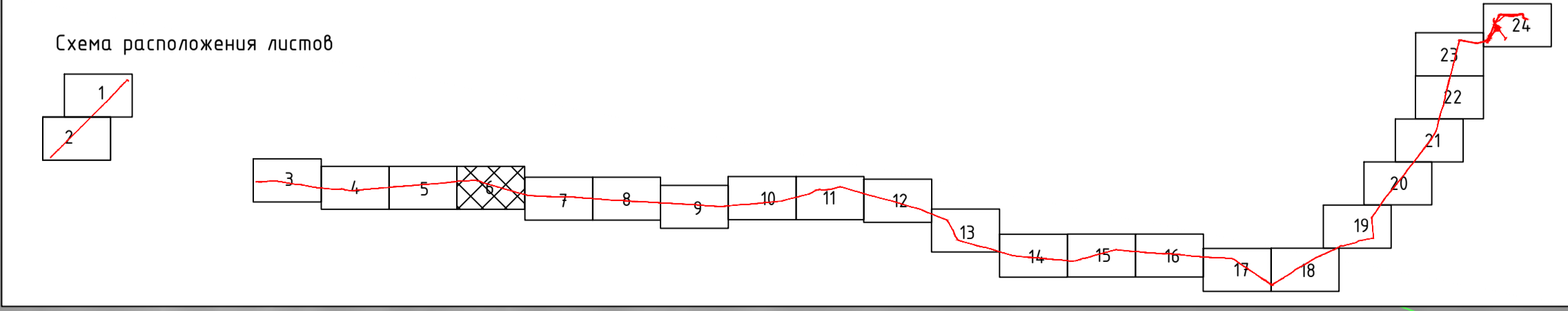
- Проектное местоположение инженерного сооружения:
- Газопровод-отвод до реконструируемой ГРС Сафоново, DN 300
  - Волоконно-оптическая линия связи (ВОЛС)
  - Линия электропередачи ВЛ-6 кВ от площадки ГРС Сафоново
  - Кабельная линия электрохимической защиты (ОХЗ)
  - Подземные автодороги к площадке ГРС Сафоново, площадке КУ №2, IV-в категории
  - Газопровод к продвучной сече, DN 200
  - Кабельная линия 0,4 кВ
  - Кабельная линия телемеханики от ГРС Сафоново до КУ №2
  - Площадки ГРС Сафоново, кранового узла (КУ), комплектной трансформаторной подстанции (КТП)
  - Площадка анодного заземления (АЗ)





Смоленская область  
Ярцевский район  
Суеговское сельское поселение

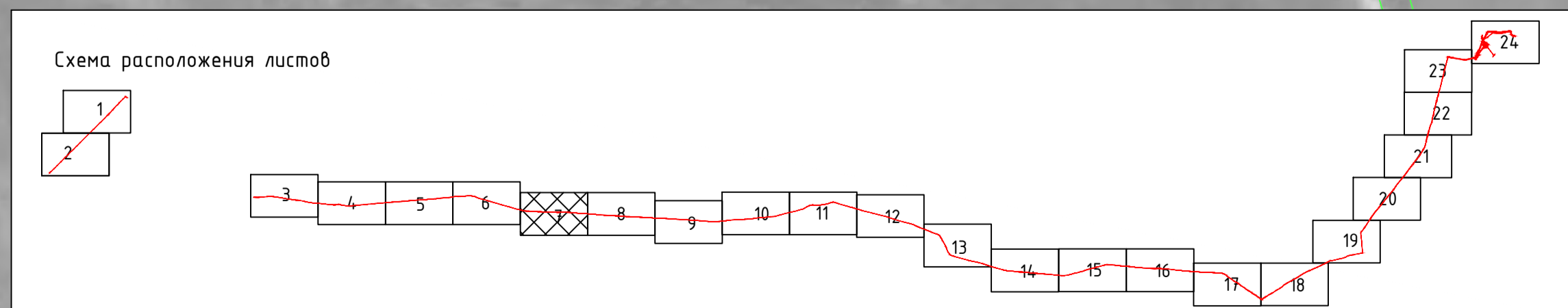
Волоконно-оптическая линия связи (ВОЛС)



- Используемые условные знаки и обозначения:
- Проектные границы публичного сервитута
  - Номера характерных точек проектной границы публичного сервитута
  - 67:07:0080104:816 - Номер земельного участка по сведениям ЕГРН в отношении которого испрашивается публичный сервитут
  - 67:07:0080104 - Номер кадастрового квартала по сведениям ЕГРН
  - Граница земельного участка по сведениям ЕГРН
  - Граница кадастрового квартала по сведениям ЕГРН
- Установленные границы административно-территориальных образований:
- Граница муниципального района
  - Граница сельского поселения
  - Граница населенного пункта

- Проектное местоположение инженерного сооружения:
- Газопровод-отвод до реконструируемой ГРС Сафоново, DN 300
  - Волоконно-оптическая линия связи (ВОЛС)
  - Линия электропередачи ВЛ-6 кВ от площадки ГРС Сафоново
  - Кабельная линия электрохимической защиты (ОХЗ)
  - Подъездные автодороги к площадке ГРС Сафоново, площадке КУ №2, IV-в категории
  - Газопровод к продвучной сече, DN 200
  - Кабельная линия 0,4 кВ
  - Кабельная линия телемеханики от ГРС Сафоново до КУ №2
  - Площадки ГРС Сафоново, кранового узла (КУ), комплектной трансформаторной подстанции (КТП)
  - Площадка анодного заземления (АЗ)

Масштаб: 1:2000



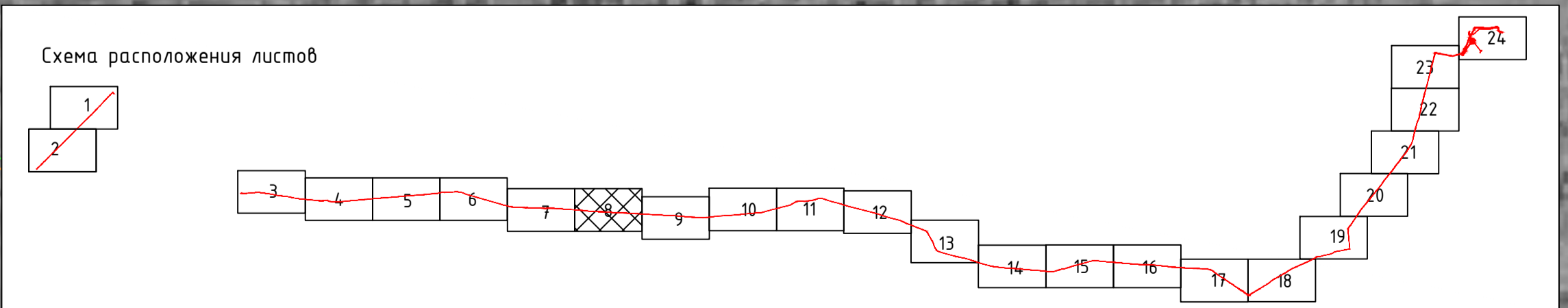
Используемые условные знаки и обозначения:

- Проектные границы публичного сервитута
  - Номера характерных точек проектной границы публичного сервитута
  - 67:07:0080104:816 - Номер земельного участка по сведениям ЕГРН в отношении которого испрашивается публичный сервитут
  - 67:07:0080104 - Номер кадастрового квартала по сведениям ЕГРН
  - Граница земельного участка по сведениям ЕГРН
  - Граница кадастрового квартала по сведениям ЕГРН
- Установленные границы административно-территориальных образований:
- Граница муниципального района
  - Граница сельского поселения
  - Граница населенного пункта

Проектное местоположение инженерного сооружения:

- Газопровод-отвод до реконструируемой ГРС Сафоново, DN 300
- Волокно-оптическая линия связи (ВОЛС)
- Линия электропередачи ВЛ-6 кВ от площадки ГРС Сафоново
- Кабельная линия электрохимической защиты (ОХЗ)
- Подъездные автодороги к площадке ГРС Сафоново, площадке КУ №2, IV-в категории
- Газопровод к продвучной сети, DN 200
- Кабельная линия 0,4 кВ
- Кабельная линия телемеханики от ГРС Сафоново до КУ №2
- Площадки ГРС Сафоново, кранового узла (КУ), комплектной трансформаторной подстанции (КТП)
- Площадка анодного заземления (АЗ)

Масштаб: 1:2000



Используемые условные знаки и обозначения:

- Проектные границы публичного сервитута
- Номера характерных точек проектной границы публичного сервитута
- 67:07:0080104:816 - Номер земельного участка по сведениям ЕГРН в отношении которого испрашивается публичный сервитут
- 67:07:0080104 - Номер кадастрового квартала по сведениям ЕГРН
- Граница земельного участка по сведениям ЕГРН
- Граница кадастрового квартала по сведениям ЕГРН


Установленные границы административно-территориальных образований:

- Граница муниципального района
- Граница сельского поселения
- Граница населенного пункта

Проектное местоположение инженерного сооружения:

- Газопровод-отвод до реконструируемой ГРС Сафоново, DN 300
- Волоконно-оптическая линия связи (ВОЛС)
- Линия электропередачи ВЛ-6 кВ от площадки ГРС Сафоново
- Кабельная линия электрохимической защиты (ОХЗ)
- Подъездные автодороги к площадке ГРС Сафоново, площадке КУ №2, IV-в категории
- Газопровод к продвучной сече, DN 200
- Кабельная линия 0,4 кВ
- Кабельная линия телемеханики от ГРС Сафоново до КУ №2
- Площадки ГРС Сафоново, кранового узла (КУ), комплектной трансформаторной подстанции (КТП)
- Площадка анодного заземления (АЗ)

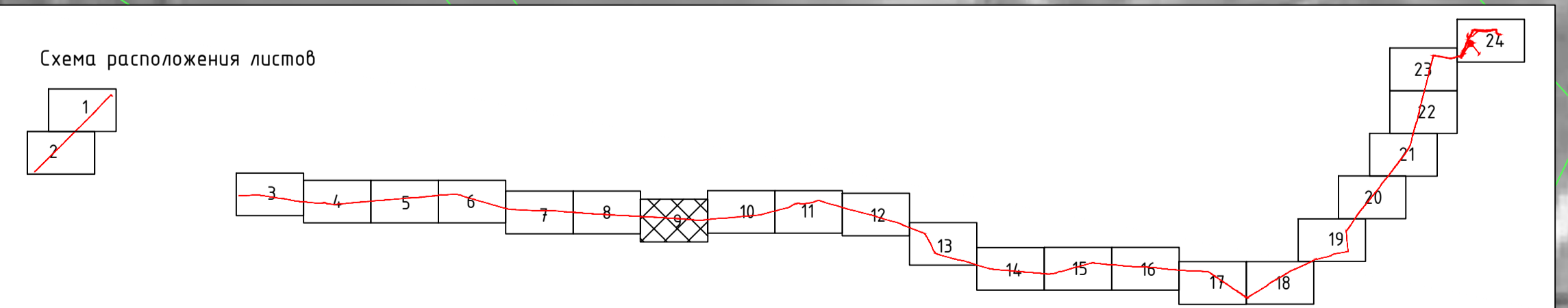
Масштаб: 1:2000



Смоленская область  
Ярцевский район  
Суеговское сельское поселение



Волокно-оптическая линия  
связи (ВОЛС)

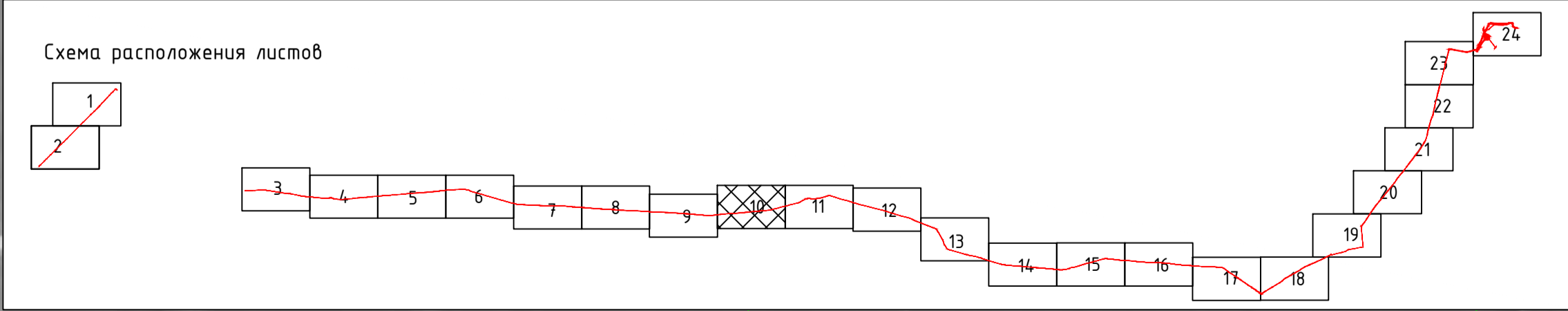
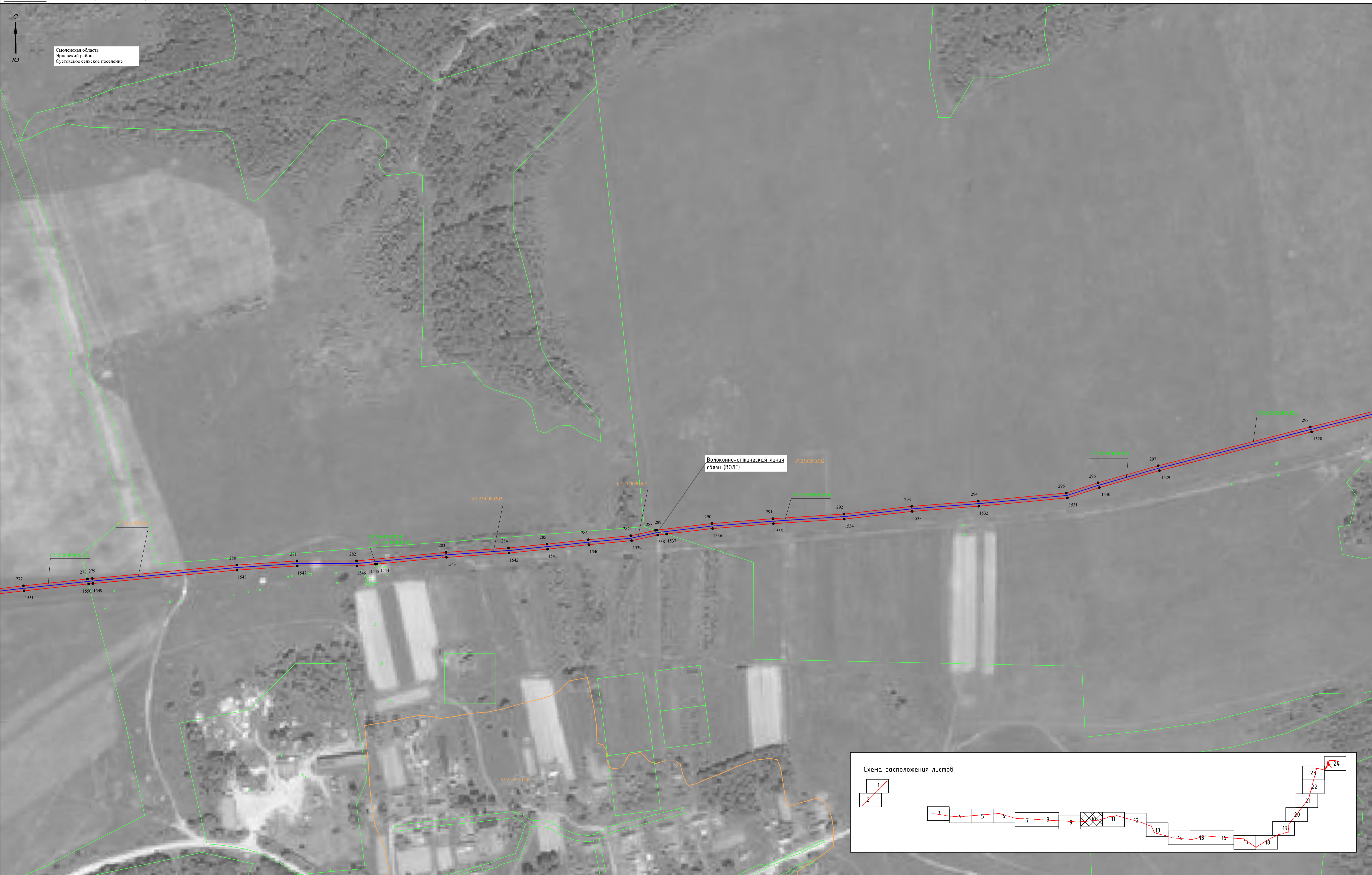


- Используемые условные знаки и обозначения:
- Проектные границы публичного сервитута
  - Номера характерных точек проектной границы публичного сервитута
  - Номер земельного участка по сведениям ЕГРН в отношении которого испрашивается публичный сервитут
  - Номер кадастрового квартала по сведениям ЕГРН
  - Граница земельного участка по сведениям ЕГРН
  - Граница кадастрового квартала по сведениям ЕГРН
- Установленные границы административно-территориальных образований:
- Граница муниципального района
  - Граница сельского поселения
  - Граница населенного пункта

- Проектное местоположение инженерного сооружения:
- Газопровод-отвод до реконструируемой ГРС Сафоново, DN 300
  - Волокно-оптическая линия связи (ВОЛС)
  - Линия электропередачи ВЛ-6 кВ от площадки ГРС Сафоново
  - Кабельная линия электрохимической защиты (ОХЗ)
  - Подземные автодороги к площадке ГРС Сафоново, площадке КУ №2, IV-в категории
  - Газопровод к продвучной сече, DN 200
  - Кабельная линия 0,4 кВ
  - Кабельная линия телемеханики от ГРС Сафоново до КУ №2
  - Площадки ГРС Сафоново, кранового узла (КУ), комплектной трансформаторной подстанции (КТП)
  - Площадка анодного заземления (АЗ)

Масштаб: 1:2000

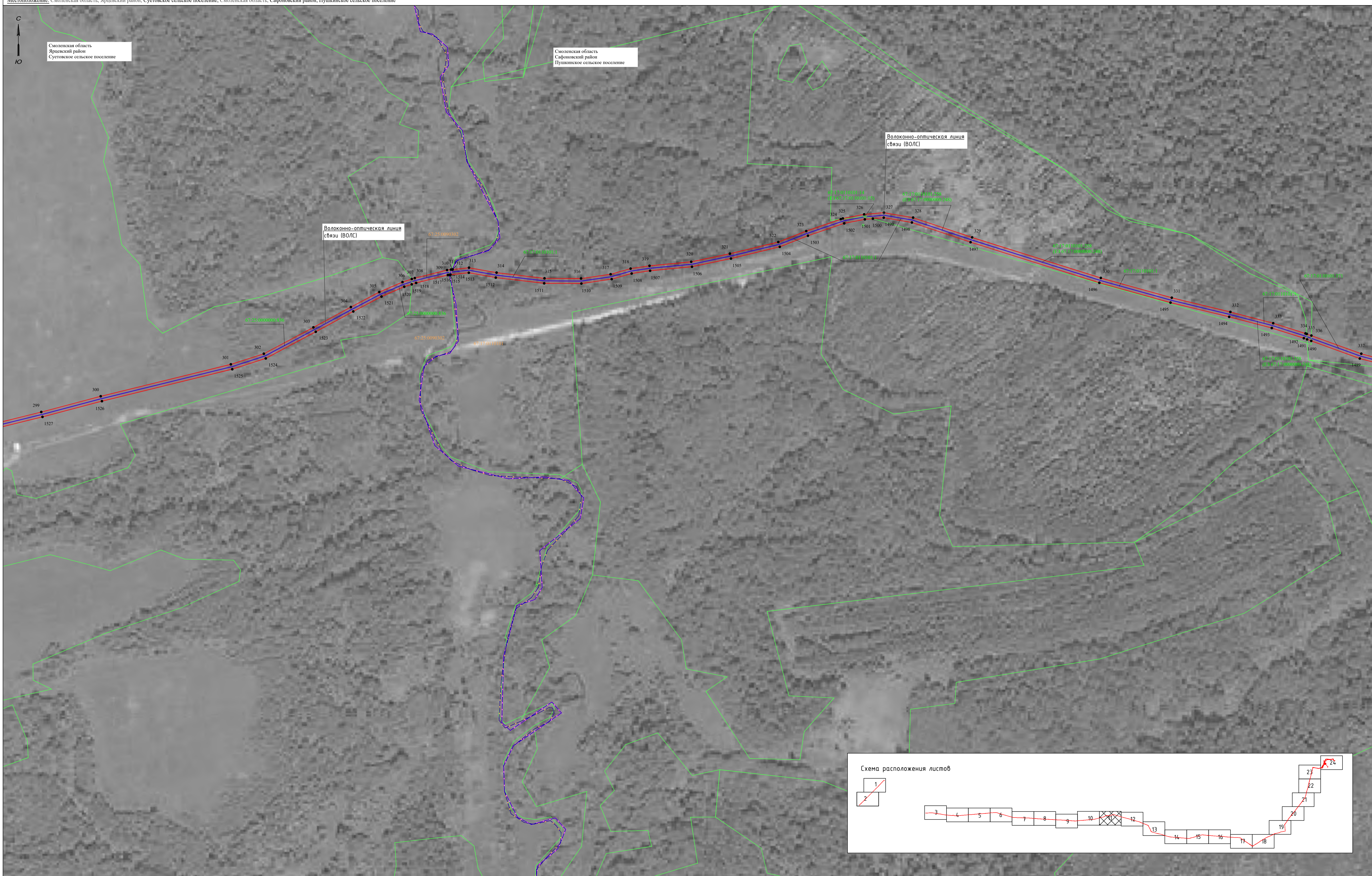




- Используемые условные знаки и обозначения:
- Проектные границы публичного сервитута
  - Номера характерных точек проектной границы публичного сервитута
  - 67:07:0080104:816 - Номер земельного участка по сведениям ЕГРН в отношении которого испрашивается публичный сервитут
  - 67:07:0080104 - Номер кадастрового квартала по сведениям ЕГРН
  - Граница земельного участка по сведениям ЕГРН
  - Граница кадастрового квартала по сведениям ЕГРН
- Установленные границы административно-территориальных образований:
- Граница муниципального района
  - Граница сельского поселения
  - Граница населенного пункта

- Проектное местоположение инженерного сооружения:
- Газопровод-отвод до реконструируемой ГРС Сафоново, DN 300
  - Волоконно-оптическая линия связи (ВОЛС)
  - Линия электропередачи ВЛ-6 кВ от площадки ГРС Сафоново
  - Кабельная линия электрохимической защиты (ОХЗ)
  - Подъездные автодороги к площадке ГРС Сафоново, площадке КУ №2, IV-в категории
  - Газопровод к продвучной сече, DN 200
  - Кабельная линия 0,4 кВ
  - Кабельная линия телемеханики от ГРС Сафоново до КУ №2
  - Площадки ГРС Сафоново, кранового узла (КУ), комплектной трансформаторной подстанции (КТП)
  - Площадка анодного заземления (АЗ)

Масштаб: 1:2000



Используемые условные знаки и обозначения:

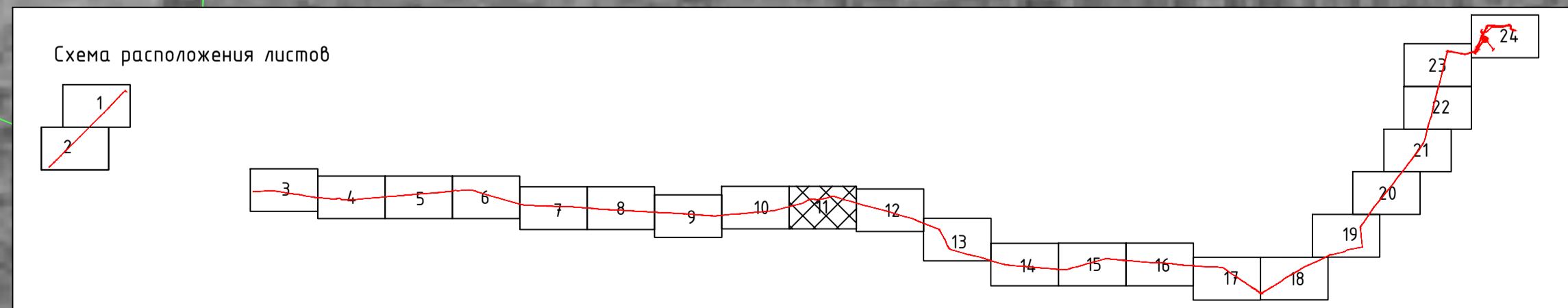
- Проектные границы публичного сервитута
- Номера характерных точек проектной границы публичного сервитута
- 67-07-0080104-816 - Номер земельного участка по сведениям ЕГРН в отношении которого испрашивается публичный сервитут
- 67-07-0080104 - Номер кадастрового квартала по сведениям ЕГРН
- Граница земельного участка по сведениям ЕГРН
- Граница кадастрового квартала по сведениям ЕГРН

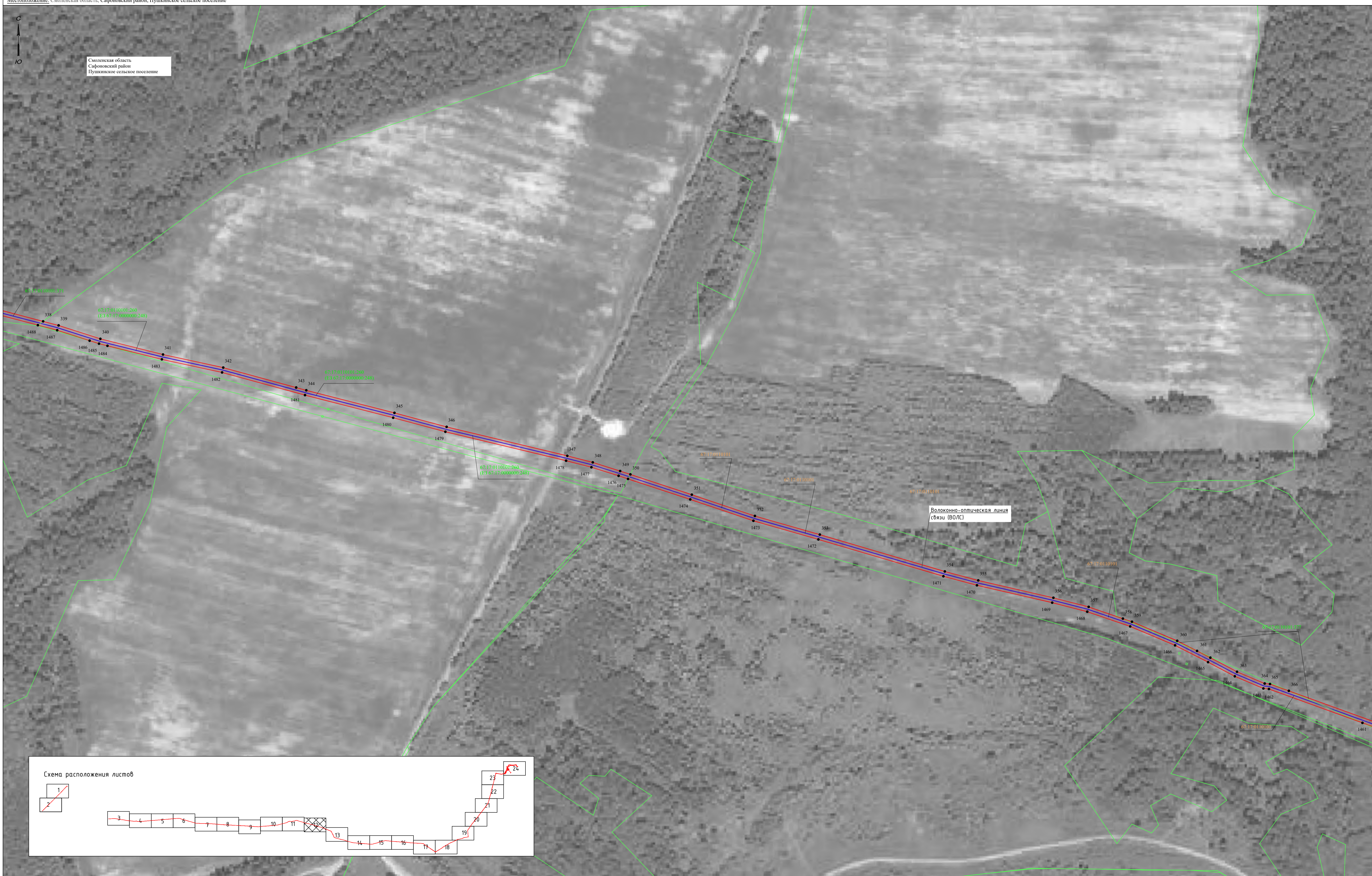
Установленные границы административно-территориальных образований:

- Граница муниципального района
- Граница сельского поселения
- Граница населенного пункта

Проектное местоположение инженерного сооружения:

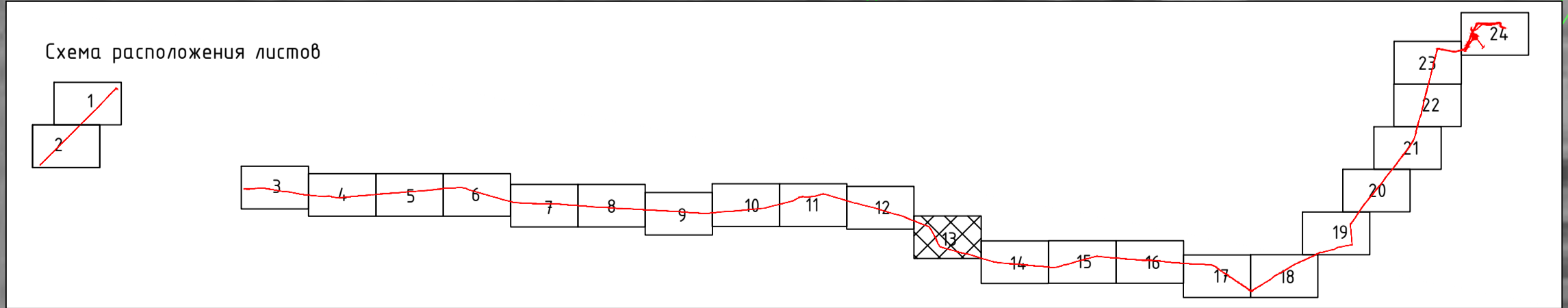
- Газопровод-отвод до реконструируемой ГРС Сафоново, DN 300
- Волоконно-оптическая линия связи (ВОЛС)
- Линия электропередачи ВЛ-6 кВ от площадки ГРС Сафоново
- Кабельная линия электрохимической защиты (ОХЗ)
- Подземные автодороги к площадке ГРС Сафоново, площадке КУ №2, IV-в категории
- Газопровод к продвучной сети, DN 200
- Кабельная линия 0,4 кВ
- Кабельная линия телемеханики от ГРС Сафоново до КУ №2
- Площадки ГРС Сафоново, кранового узла (КУ), комплектной трансформаторной подстанции (КТП)
- Площадка анодного заземления (АЗ)





- Используемые условные знаки и обозначения:
- Проектные границы публичного сервитута
  - Номера характерных точек проектной границы публичного сервитута
  - Номер земельного участка по сведениям ЕГРН в отношении которого испрашивается публичный сервитут
  - Номер кадастрового квартала по сведениям ЕГРН
  - Граница земельного участка по сведениям ЕГРН
  - Граница кадастрового квартала по сведениям ЕГРН
- Установленные границы административно-территориальных образований:
- Граница муниципального района
  - Граница сельского поселения
  - Граница населенного пункта

- Проектное местоположение инженерного сооружения:
- Газопровод-отвод до реконструируемой ГРС Сафонов, DN 300
  - Волокано-оптическая линия связи (ВОЛС)
  - Линия электропередачи ВЛ-6 кВ от площадки ГРС Сафонов
  - Кабельная линия электрохимической защиты (ОХЗ)
  - Подъездные автодороги к площадке ГРС Сафонов, площадке КУ №2, IV-в категории
  - Газопровод к продвучной свече, DN 200
  - Кабельная линия 0,4 кВ
  - Кабельная линия телемеханики от ГРС Сафонов до КУ №2
  - Площадки ГРС Сафонов, кранового узла (КУ), комплектной трансформаторной подстанции (КТП)
  - Площадка анодного заземления (АЗ)



- Используемые условные знаки и обозначения:**
- Проектные границы публичного сервитута
  - - Номера характерных точек проектной границы публичного сервитута
  - 67:07:0080104:816 - Номер земельного участка по сведениям ЕГРН в отношении которого испрашивается публичный сервитут
  - 67:07:0080104 - Номер кадастрового квартала по сведениям ЕГРН
  - Граница земельного участка по сведениям ЕГРН
  - Граница кадастрового квартала по сведениям ЕГРН
- Установленные границы административно-территориальных образований:**
- Граница муниципального района
  - Граница сельского поселения
  - Граница населенного пункта

- Проектное местоположение инженерного сооружения:**
- Газопровод-отвод до реконструируемой ГРС Сафоново, DN 300
  - Волоконно-оптическая линия связи (ВОЛС)
  - Линия электропередачи ВЛ-6 кВ от площадки ГРС Сафоново
  - Кабельная линия электрохимической защиты (ОХЗ)
  - Подъездные автодороги к площадке ГРС Сафоново, площадке КУ №2, IV-в категории
  - Газопровод к продвучной сече, DN 200
  - Кабельная линия 0,4 кВ
  - Кабельная линия телемеханики от ГРС Сафоново до КУ №2
  - Площадки ГРС Сафоново, кранового узла (КУ), комплектной трансформаторной подстанции (КТП)
  - Площадка анодного заземления (АЗ)



**Используемые условные знаки и обозначения:**

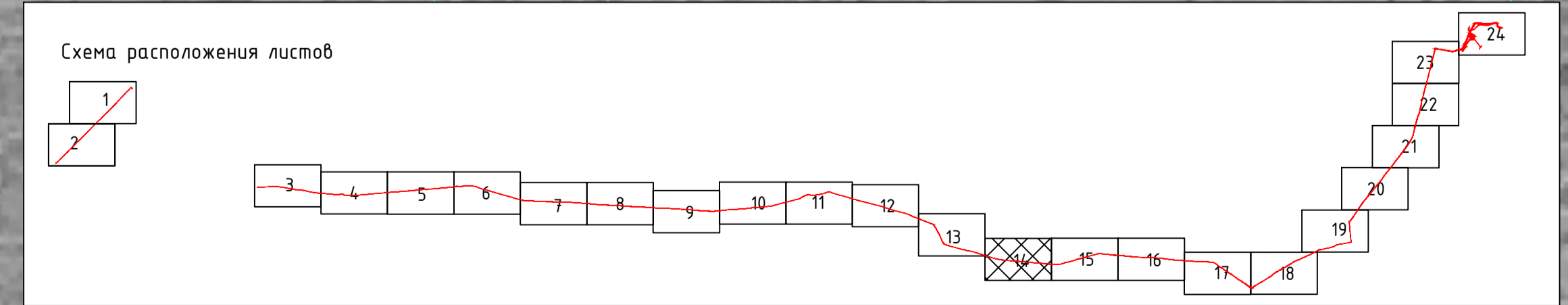
- Проектные границы публичного сервитута
- Номера характерных точек проектной границы публичного сервитута
- 67:07:0080104:816 - Номер земельного участка по сведениям ЕГРН в отношении которого испрашивается публичный сервитут
- 67:07:0080104 - Номер кадастрового квартала по сведениям ЕГРН
- Граница земельного участка по сведениям ЕГРН
- Граница кадастрового квартала по сведениям ЕГРН

**Установленные границы административно-территориальных образований:**

- Граница муниципального района
- Граница сельского поселения
- Граница населенного пункта

**Проектное местоположение инженерного сооружения:**

- Газопровод-отвод до реконструируемой ГРС Сафоново, DN 300
- Волоконно-оптическая линия связи (ВОЛС)
- Линия электропередачи ВЛ-6 кВ от площадки ГРС Сафоново
- Кабельная линия электрохимической защиты (ОХЗ)
- Подъездные автодороги к площадке ГРС Сафоново, площадке КУ №2, IV-в категории
- Газопровод к продвучной сети, DN 200
- Кабельная линия 0,4 кВ
- Кабельная линия телемеханики от ГРС Сафоново до КУ №2
- Площадки ГРС Сафоново, кранового узла (КУ), комплектной трансформаторной подстанции (КТП)
- Площадка анодного заземления (АЗ)





Используемые условные знаки и обозначения:

- Проектные границы публичного сервитута
- Номера характерных точек проектной границы публичного сервитута
- 67:07:0080104:816 - Номер земельного участка по сведениям ЕГРН в отношении которого испрашивается публичный сервитут
- 67:07:0080104 - Номер кадастрового квартала по сведениям ЕГРН
- Граница земельного участка по сведениям ЕГРН
- Граница кадастрового квартала по сведениям ЕГРН
- Установленные границы административно-территориальных образований:**
- Граница муниципального района
- Граница сельского поселения
- Граница населенного пункта

Проектное местоположение инженерного сооружения:

- Газопровод-отвод до реконструируемой ГРС Сафоново, DN 300
- Волокно-оптическая линия связи (ВОЛС)
- Линия электропередачи ВЛ-6 кВ от площадки ГРС Сафоново
- Кабельная линия электрохимической защиты (ОХЗ)
- Подъездные автодороги к площадке ГРС Сафоново, площадке КУ №2, IV-в категории
- Газопровод к продвучной сече, DN 200
- Кабельная линия 0,4 кВ
- Кабельная линия телемеханики от ГРС Сафоново до КУ №2
- Площадки ГРС Сафоново, кранового узла (КУ), комплектной трансформаторной подстанции (КТП)
- Площадка анодного заземления (АЗ)

Масштаб: 1:2000



**Используемые условные знаки и обозначения:**

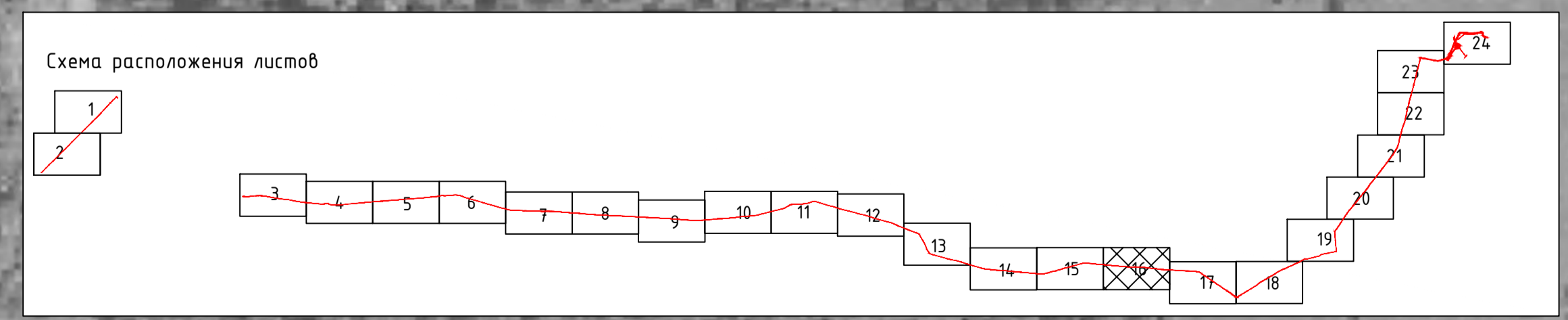
- Проектные границы публичного сервитута
- Номера характерных точек проектной границы публичного сервитута
- 67:07:0080104:816 - Номер земельного участка по сведениям ЕГРН в отношении которого испрашивается публичный сервитут
- 67:07:0080104 - Номер кадастрового квартала по сведениям ЕГРН
- Граница земельного участка по сведениям ЕГРН
- Граница кадастрового квартала по сведениям ЕГРН

**Установленные границы административно-территориальных образований:**

- Граница муниципального района
- Граница сельского поселения
- Граница населенного пункта

**Проектное местоположение инженерного сооружения:**

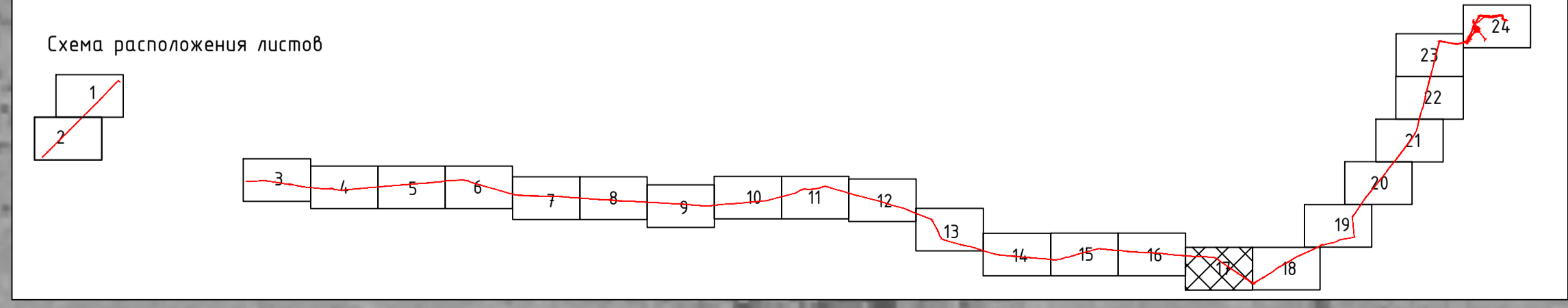
- Газопровод-отвод до реконструируемой ГРС Сафоново, DN 300
- Волоконно-оптическая линия связи (ВОЛС)
- Линия электропередачи ВЛ-6 кВ от площадки ГРС Сафоново
- Кабельная линия электрохимической защиты (ОХЗ)
- Подъездные автодороги к площадке ГРС Сафоново, площадке КУ №2, IV-в категории
- Газопровод к продучинской сечке, DN 200
- Кабельная линия 0,4 кВ
- Кабельная линия телемеханики от ГРС Сафоново до КУ №2
- Площадки ГРС Сафоново, кранового узла (КУ), комплектной трансформаторной подстанции (КТП)
- Площадка анодного заземления (АЗ)



Масштаб: 1:2000



Смоленская область  
Дорогобужский район  
Михайловское сельское поселение



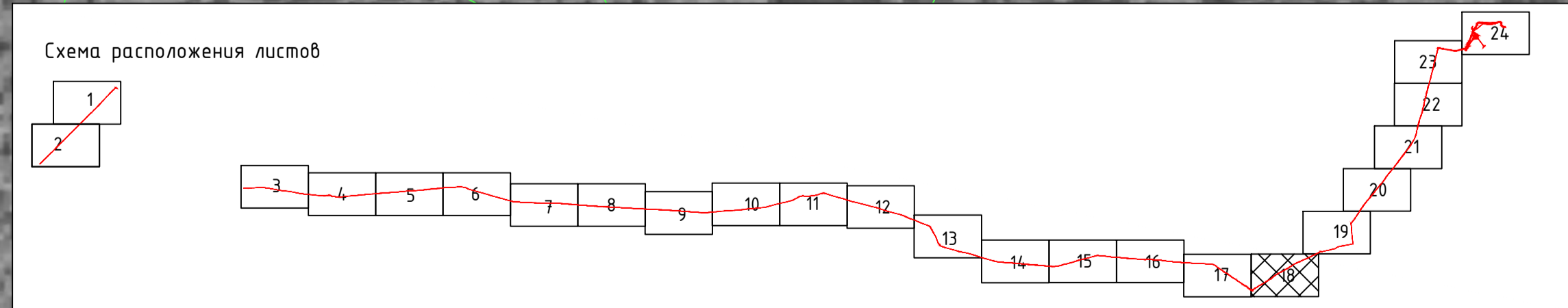
Используемые условные знаки и обозначения:

- Проектные границы публичного сервитута
- Номера характерных точек проектной границы публичного сервитута
- 67:07:0080104:816 - Номер земельного участка по сведениям ЕГРН в отношении которого испрашивается публичный сервитут
- 67:07:0080104 - Номер кадастрового квартала по сведениям ЕГРН
- Граница земельного участка по сведениям ЕГРН
- Граница кадастрового квартала по сведениям ЕГРН
- Установленные границы административно-территориальных образований:
  - Граница муниципального района
  - Граница сельского поселения
  - Граница населенного пункта

Проектное местоположение инженерного сооружения:

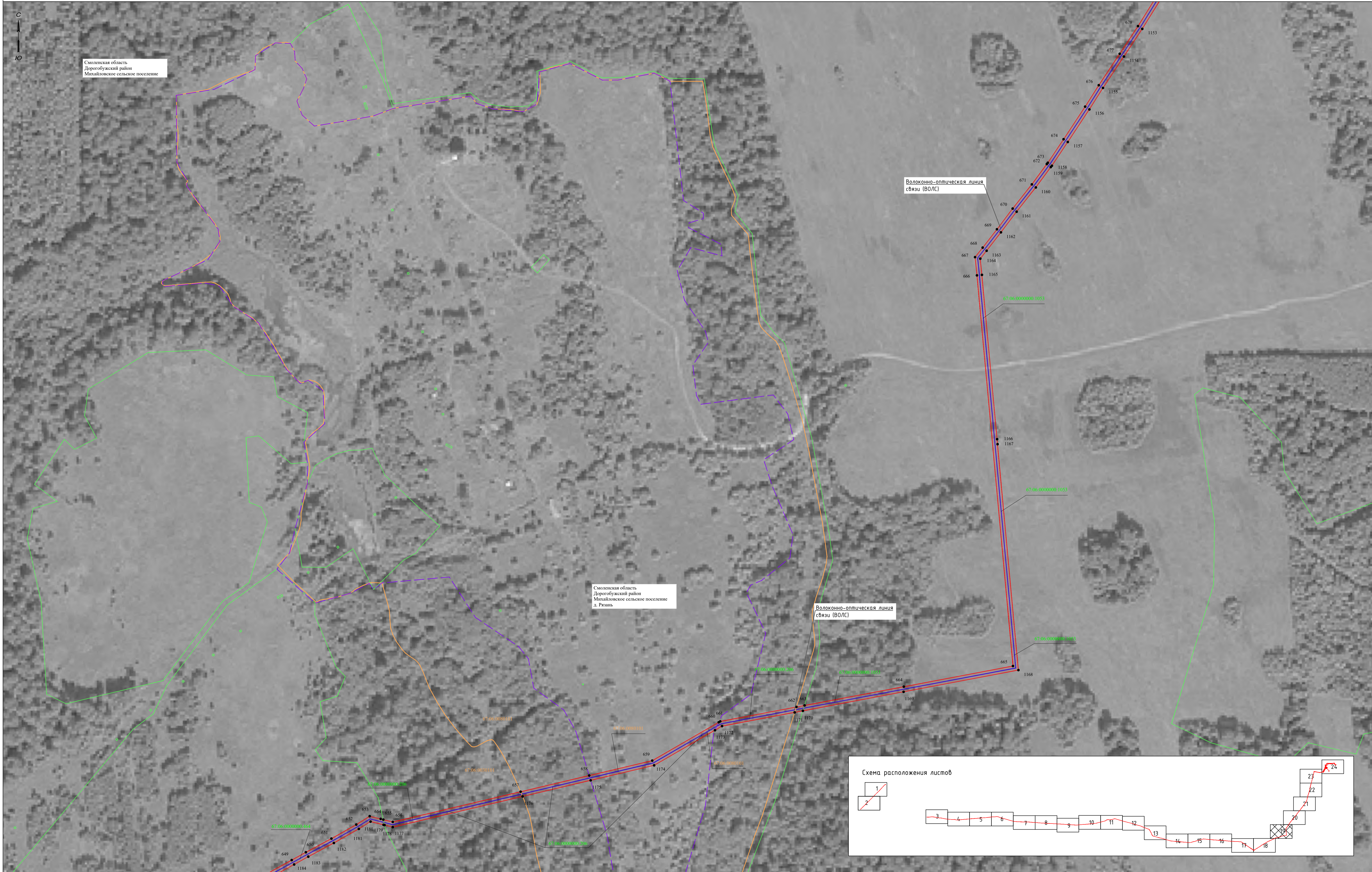
- Газопровод-отвод до реконструируемой ГРС Сафоново, DN 300
- Волоконно-оптическая линия связи (ВОЛС)
- Линия электропередачи ВЛ-6 кВ от площадки ГРС Сафоново
- Кабельная линия электрохимической защиты (ОХЗ)
- Подъездные автодороги к площадке ГРС Сафоново, площадке КУ №2, IV-в категории
- Газопровод к продвучной сети, DN 200
- Кабельная линия 0,4 кВ
- Кабельная линия телемеханики от ГРС Сафоново до КУ №2
- Площадки ГРС Сафоново, кранового узла (КУ), комплектной трансформаторной подстанции (КТП)
- Площадка анодного заземления (АЗ)





- Используемые условные знаки и обозначения:
- Проектные границы публичного сервитута
  - Номера характерных точек проектной границы публичного сервитута
  - 67:07:0080104:816 - Номер земельного участка по сведениям ЕГРН в отношении которого испрашивается публичный сервитут
  - 67:07:0080104 - Номер кадастрового квартала по сведениям ЕГРН
  - Граница земельного участка по сведениям ЕГРН
  - Граница кадастрового квартала по сведениям ЕГРН
- Установленные границы административно-территориальных образований:
- Граница муниципального района
  - Граница сельского поселения
  - Граница населенного пункта

- Проектное местоположение инженерного сооружения:
- Газопровод-отвод до реконструируемой ГРС Сафоново, DN 300
  - Волоконно-оптическая линия связи (ВОЛС)
  - Линия электропередачи ВЛ-6 кВ от площадки ГРС Сафоново
  - Кабельная линия электрохимической защиты (ОХЗ)
  - Подъездные автодороги к площадке ГРС Сафоново, площадке КУ №2, IV-в категории
  - Газопровод к продвучивной сети, DN 200
  - Кабельная линия 0,4 кВ
  - Кабельная линия телемеханики от ГРС Сафоново до КУ №2
  - Площадки ГРС Сафоново, кранового узла (КУ), комплектной трансформаторной подстанции (КТП)
  - Площадка анодного заземления (АЗ)



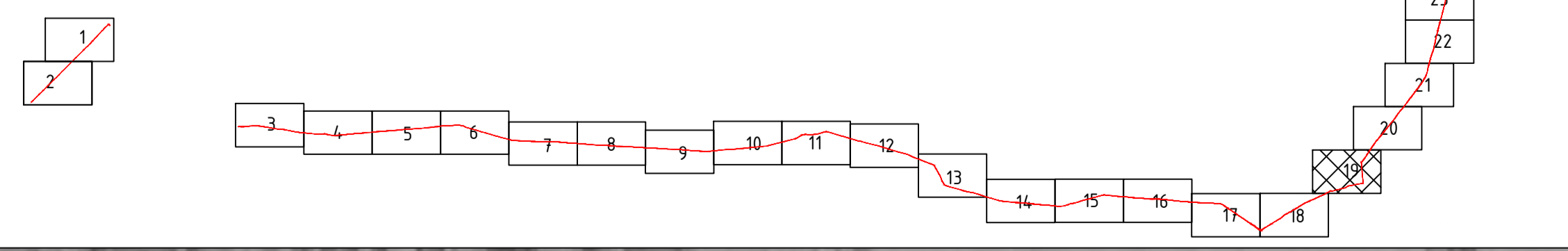
Используемые условные знаки и обозначения:

- Проектные границы публичного сервитута
  - Номера характерных точек проектной границы публичного сервитута
  - 67:07:0080104:816 - Номер земельного участка по сведениям ЕГРН в отношении которого испрашивается публичный сервитут
  - 67:07:0080104 - Номер кадастрового квартала по сведениям ЕГРН
  - Граница земельного участка по сведениям ЕГРН
  - Граница кадастрового квартала по сведениям ЕГРН
- Установленные границы административно-территориальных образований:
- Граница муниципального района
  - Граница сельского поселения
  - Граница населенного пункта

Проектное местоположение инженерного сооружения:

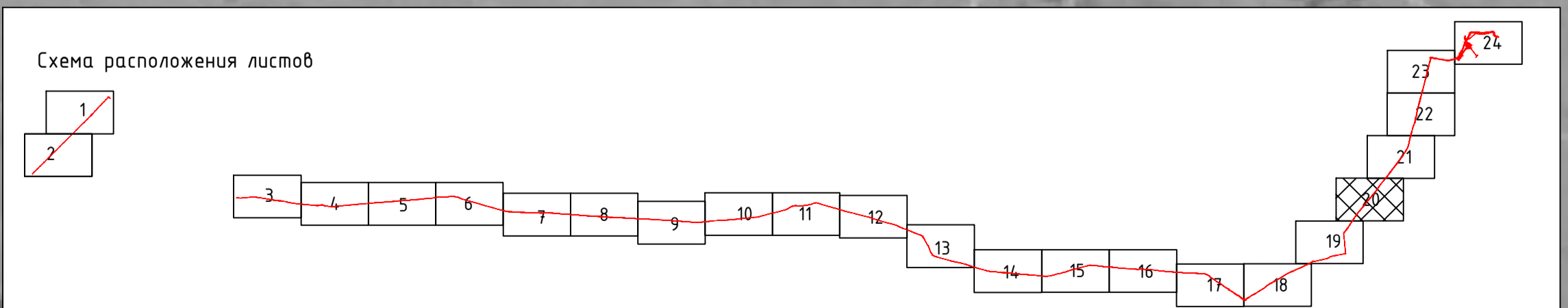
- Газопровод-отвод до реконструируемой ГРС Сафоново, DN 300
- Волоконно-оптическая линия связи (ВОЛС)
- Линия электропередачи ВЛ-6 кВ от площадки ГРС Сафоново
- Кабельная линия электрохимической защиты (ОХЗ)
- Подъездные автодороги к площадке ГРС Сафоново, площадке КУ №2, IV-в категории
- Газопровод к продвучной сети, DN 200
- Кабельная линия 0,4 кВ
- Кабельная линия телемеханики от ГРС Сафоново до КУ №2
- Площадки ГРС Сафоново, кранового узла (КУ), комплектной трансформаторной подстанции (КТП)
- Площадка анодного заземления (АЗ)

Схема расположения листов





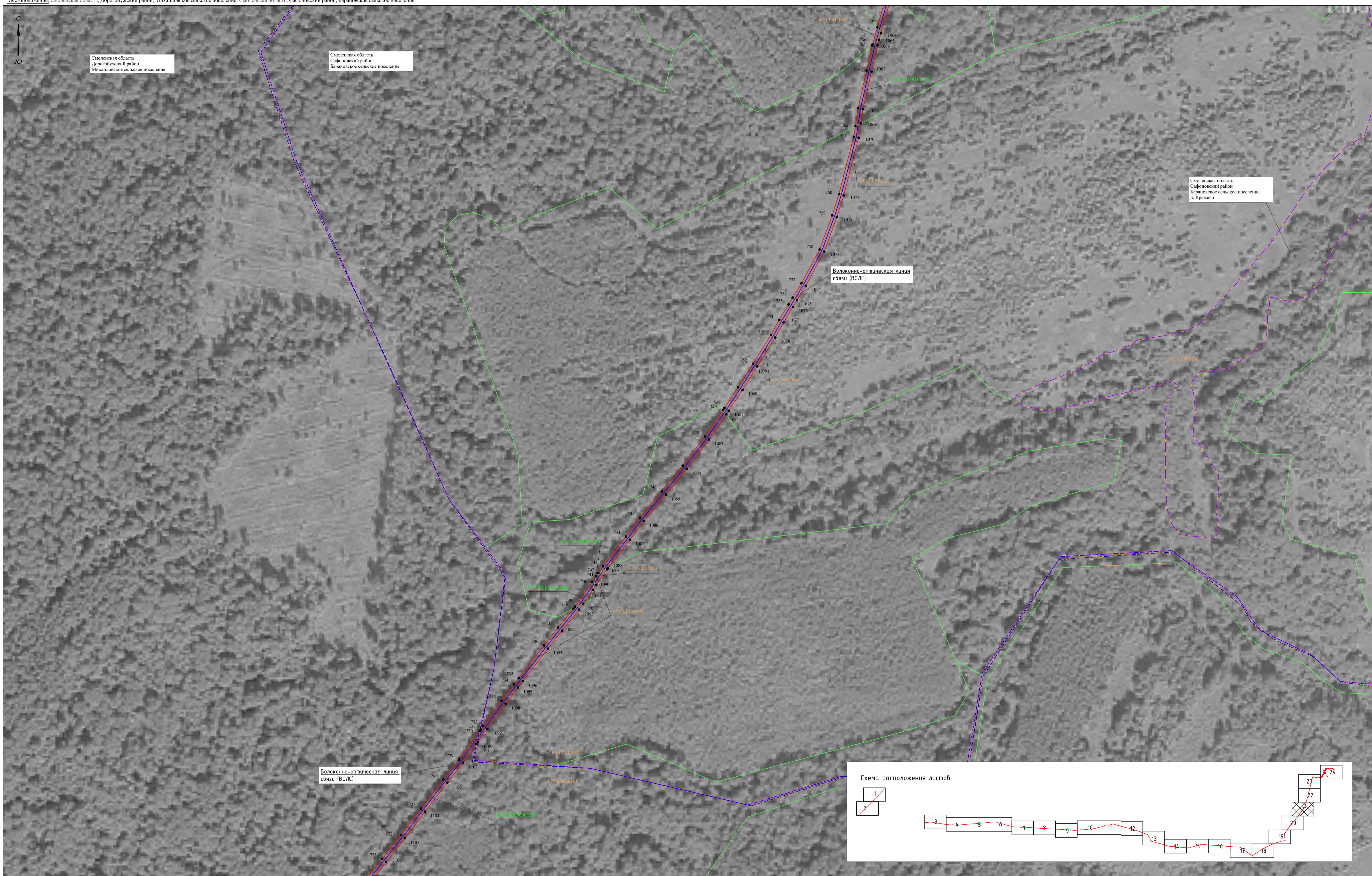
Волоконно-оптическая линия связи (ВОЛС)



- Используемые условные знаки и обозначения:
- Проектные границы публичного сервитута
  - Номера характерных точек проектной границы публичного сервитута
  - 67-07:0080104:816 - Номер земельного участка по сведениям ЕГРН в отношении которого испрашивается публичный сервитут
  - 67-07:0080104 - Номер кадастрового квартала по сведениям ЕГРН
  - Граница земельного участка по сведениям ЕГРН
  - Граница кадастрового квартала по сведениям ЕГРН
- Установленные границы административно-территориальных образований:
- Граница муниципального района
  - Граница сельского поселения
  - Граница населенного пункта

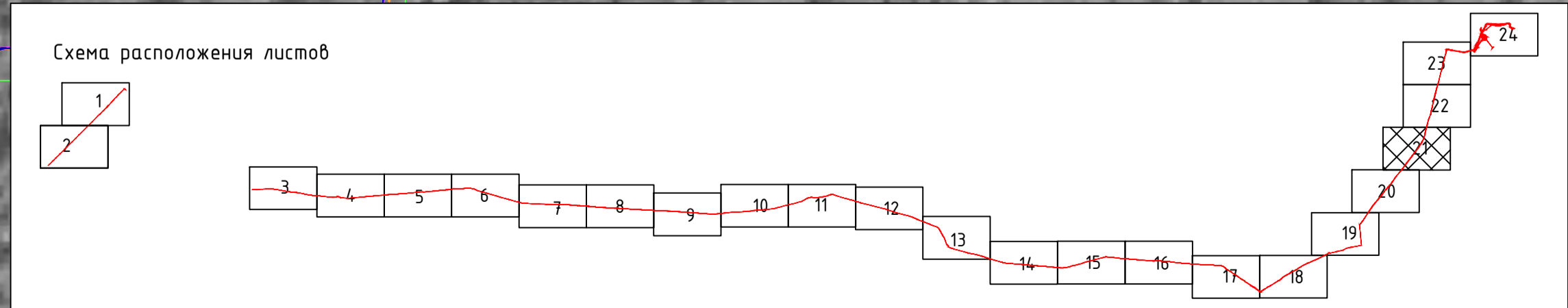
- Проектное местоположение инженерного сооружения:
- Газопровод-отвод до реконструируемой ГРС Сафоново, DN 300
  - Волоконно-оптическая линия связи (ВОЛС)
  - Линия электропередачи ВЛ-6 кВ от площадки ГРС Сафоново
  - Кабельная линия электрохимической защиты (ОХЗ)
  - Подъездные автодороги к площадке ГРС Сафоново, площадке КУ №2, IV-в категории
  - Газопровод к продвучной сече, DN 200
  - Кабельная линия 0,4 кВ
  - Кабельная линия телемеханики от ГРС Сафоново до КУ №2
  - Площадки ГРС Сафоново, кранового узла (КУ), комплектной трансформаторной подстанции (КТП)
  - Площадка анодного заземления (АЗ)

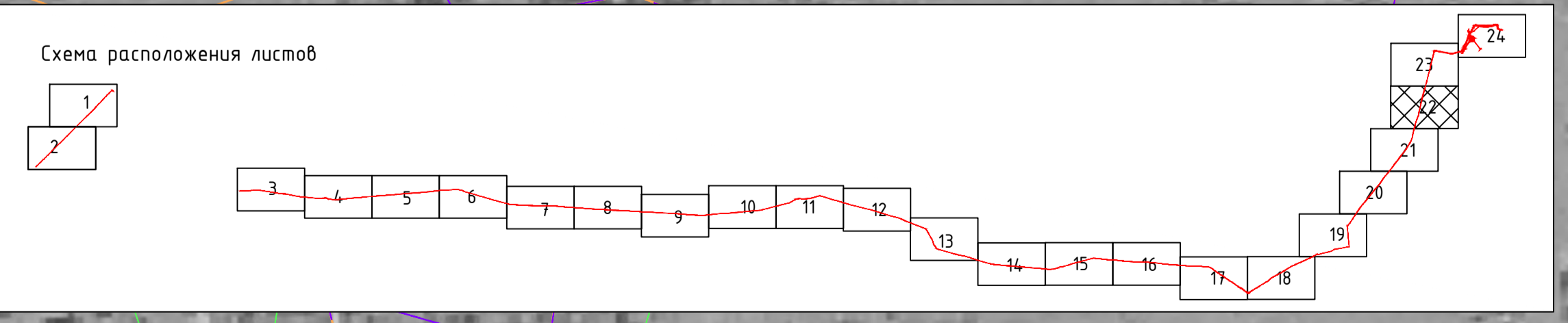
Масштаб: 1:2000



- Используемые условные знаки и обозначения:**
- Проектные границы публичного сервитута
  - - Номера характерных точек проектной границы публичного сервитута
  - 67:07:0080104:816 - Номер земельного участка по сведениям ЕГРН в отношении которого испрашивается публичный сервитут
  - 67:07:0080104 - Номер кадастрового квартала по сведениям ЕГРН
  - Граница земельного участка по сведениям ЕГРН
  - Граница кадастрового квартала по сведениям ЕГРН
- Установленные границы административно-территориальных образований:**
- Граница муниципального района
  - Граница сельского поселения
  - Граница населенного пункта

- Проектное местоположение инженерного сооружения:**
- Газопровод-отвод до реконструируемой ГРС Сафоново, DN 300
  - Волоконно-оптическая линия связи (ВОЛС)
  - Линия электропередачи ВЛ-6 кВ от площадки ГРС Сафоново
  - Кабельная линия электрохимической защиты (ОХЗ)
  - Подъездные автодороги к площадке ГРС Сафоново, площадке КУ №2, IV-в категории
  - Газопровод к продвучной сиуче, DN 200
  - Кабельная линия 0,4 кВ
  - Кабельная линия телемеханики от ГРС Сафоново до КУ №2
  - Площадки ГРС Сафоново, кранового узла (КУ), комплектной трансформаторной подстанции (КТП)
  - Площадка анодного заземления (АЗ)





- Используемые условные знаки и обозначения:
- Проектные границы публичного сервитута
  - Номера характерных точек проектной границы публичного сервитута
  - 67:07:0080104:816 - Номер земельного участка по сведениям ЕГРН в отношении которого испрашивается публичный сервитут
  - 67:07:0080104 - Номер кадастрового квартала по сведениям ЕГРН
  - Граница земельного участка по сведениям ЕГРН
  - Граница кадастрового квартала по сведениям ЕГРН
- Установленные границы административно-территориальных образований:
- Граница муниципального района
  - Граница сельского поселения
  - Граница населенного пункта

- Проектное местоположение инженерного сооружения:
- Газопровод-отвод до реконструируемой ГРС Сафоново, DN 300
  - Волоконно-оптическая линия связи (ВОЛС)
  - Линия электропередачи ВЛ-6 кВ от площадки ГРС Сафоново
  - Кабельная линия электрохимической защиты (ОХЗ)
  - Подъездные автодороги на площадке ГРС Сафоново, площадке КУ №2, IV-в категории
  - Газопровод к продвучной сиуче, DN 200
  - Кабельная линия 0,4 кВ
  - Кабельная линия телемеханики от ГРС Сафоново до КУ №2
  - Площадки ГРС Сафоново, кранового узла (КУ), комплектной трансформаторной подстанции (КТП)
  - Площадка анодного заземления (АЗ)



Используемые условные знаки и обозначения:

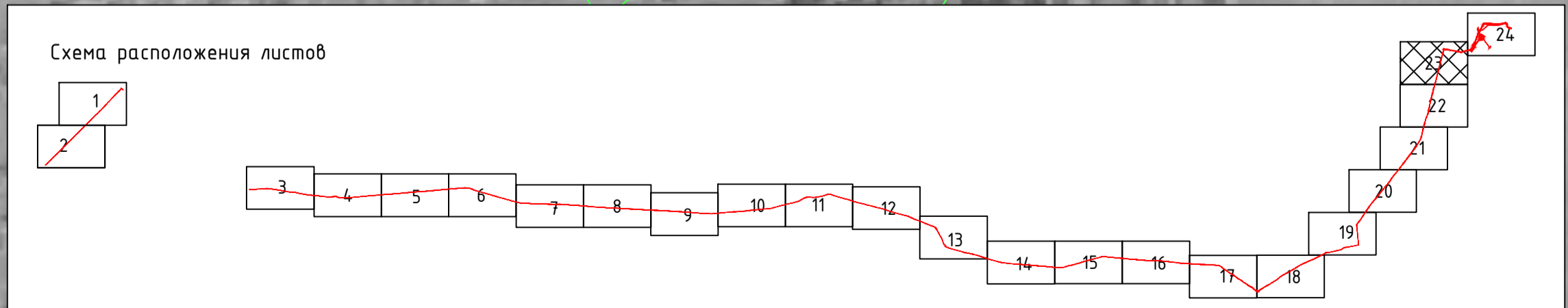
- Проектные границы публичного сервитута
- Номера характерных точек проектной границы публичного сервитута
- 67:07:0080104:816 - Номер земельного участка по сведениям ЕГРН в отношении которого испрашивается публичный сервитут
- 67:07:0080104 - Номер кадастрового квартала по сведениям ЕГРН
- Граница земельного участка по сведениям ЕГРН
- Граница кадастрового квартала по сведениям ЕГРН

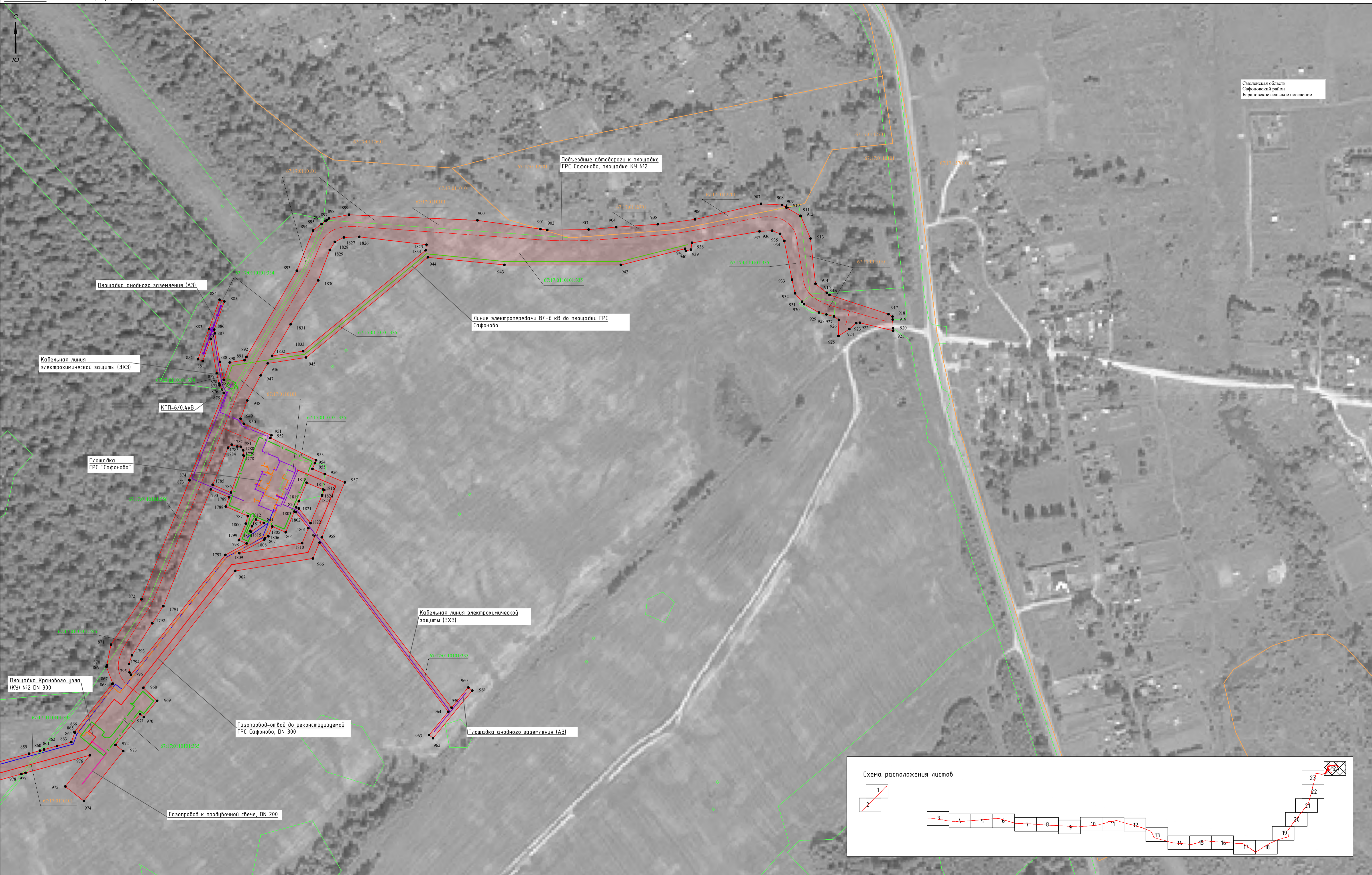
Установленные границы административно-территориальных образований:

- Граница муниципального района
- Граница сельского поселения
- Граница населенного пункта

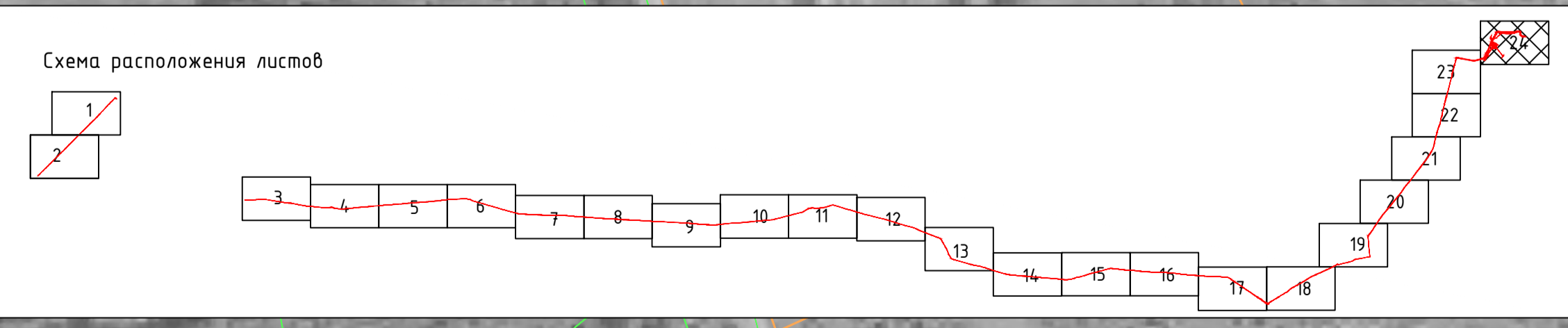
Проектное местоположение инженерного сооружения:

- Газопровод-отвод до реконструируемой ГРС Сафоново, DN 300
- Волокно-оптическая линия связи (ВОЛС)
- Линия электропередачи ВЛ-6 кВ от площадки ГРС Сафоново
- Кабельная линия электрохимической защиты (ОХЗ)
- Подъездные автодороги на площадке ГРС Сафоново, площадке КУ №2, IV-в категории
- Газопровод к продвучной сети, DN 200
- Кабельная линия 0,4 кВ
- Кабельная линия телемеханики от ГРС Сафоново до КУ №2
- Площадки ГРС Сафоново, кранового узла (КУ), комплектной трансформаторной подстанции (КТП)
- Площадка анодного заземления (АЗ)





Смоленская область  
Сафоновский район  
Барановское сельское поселение



- Используемые условные знаки и обозначения:
- Проектные границы публичного сервитута
  - Номера характерных точек проектной границы публичного сервитута
  - 67:07:0080104:816 - Номер земельного участка по сведениям ЕГРН в отношении которого испрашивается публичный сервитут
  - 67:07:0080104 - Номер кадастрового квартала по сведениям ЕГРН
  - Граница земельного участка по сведениям ЕГРН
  - Граница кадастрового квартала по сведениям ЕГРН
- Установленные границы административно-территориальных образований:
- Граница муниципального района
  - Граница сельского поселения
  - Граница населенного пункта

- Проектное местоположение инженерного сооружения:
- Газопровод-отвод до реконструируемой ГРС Сафорова, DN 300
  - Волоконно-оптическая линия связи (ВОЛС)
  - Линия электропередачи ВЛ-6 кВ от площадки ГРС Сафорова
  - Кабельная линия электрохимической защиты (ЭХЗ)
  - Подъездные автодороги к площадке ГРС Сафорова, площадке КУ №2, IV-в категории
  - Газопровод к продвучной сече, DN 200
  - Кабельная линия 0,4 кВ
  - Кабельная линия телемеханики от ГРС Сафорова до КУ №2
  - Площадки ГРС Сафорова, кранового узла (КУ), комплектной трансформаторной подстанции (КТП)
  - Площадка анодного заземления (АЗ)

Масштаб: 1:2000